

ДЕРЖГЕОКАДАСТР
ГОЛОВНЕ УПРАВЛІННЯ ДЕРЖГЕОКАДАСТРУ У КИЇВСЬКІЙ ОБЛАСТІ

03115 м. Київ, вул. Серпова, 3/4, тел. факс: 409-23-35

**Голові Малолисовецької
сільської ради
Б.В. Свінціцький**

*Київська обл., Сквирський р-н,
с. Малі Лисівці, вул. Ленінська, буд. 1а*

Головним управлінням Держгеокадастру у Київській області, в межах повноважень, розглянуто Ваше клопотання від 07.06.2016 стосовно надання дозволу на розроблення документації із землеустрою щодо відведення земельних ділянок у комунальну власність для створення громадського пасовища орієнтовною площею 66,85 га, які розташовані на території Малолисовецької сільської ради Сквирського району Київської області.

За результатами розгляду повідомляємо.

У відповідності до статті 19 Конституції України, органи державної влади та органи місцевого самоврядування, їх посадові особи зобов'язані діяти лише на підставі, в межах повноважень та у спосіб, що передбачені Конституцією та законами України.

Частиною 1 ст. 117 Земельного кодексу України, передбачено що, передача земельних ділянок державної власності у комунальну власність чи навпаки здійснюється за рішеннями відповідних органів виконавчої влади чи органів місцевого самоврядування, які здійснюють розпорядження землями державної чи комунальної власності відповідно до повноважень, визначених цим Кодексом. У рішенні органів виконавчої влади чи органів місцевого самоврядування про передачу земельної ділянки у державну чи комунальну власність зазначаються кадастровий номер земельної ділянки, її місце розташування, площа, цільове призначення, відомості про обтяження речових прав на земельну ділянку, обмеження у її використанні. На підставі рішення органів виконавчої влади чи органів місцевого самоврядування про передачу земельної ділянки у державну чи комунальну власність складається акт приймання-передачі такої земельної ділянки. Рішення органів виконавчої влади чи органів місцевого самоврядування про передачу земельної ділянки у державну чи комунальну власність разом з актом приймання-передачі такої земельної ділянки є підставою для державної реєстрації права власності держави, територіальної громади на неї.

Частинами 4 та 5 статті 122 Земельного кодексу України, передбачено що, центральний орган виконавчої влади з питань земельних ресурсів у галузі земельних ресурсів та його територіальні органи передають земельні ділянки **сільськогосподарського призначення** державної власності.

Об'єкти державній адміністрації на їхній території передають земельні ділянки із земель державної власності, крім випадків, визначених частинами третьою, четвертою і восьмою цієї статті, у власність або у користування у межах міст обласного значення та за межами населених пунктів, а також земельні ділянки, що не входять до складу певного району, або у випадках, коли районна державна адміністрація не утворена, для всіх потреб.

Згідно поданих Вами графічних матеріалів до Головного управління Держгеокадастру у Київській області та за даними Державного земельного

6 5181 0 102306 16 вид 06.07.2016



А К Т

обстеження земельних ділянок в межах Малолисовецької сільської ради Сквирського району Київської області

25 липня 2016 року

с.Миньківці
Сквирського району
Київської області

Комісія в складі сільського голови Малолисовецької сільської ради Свиницького Б.В., депутата Малолисовецької сільської ради Мельник Г.А. та голови постійної депутатської комісії Малолисовецької сільської ради з питань планування місцевого бюджету, фінансів, соціально-економічного та культурного розвитку селищ, земельних питань та охорони навколишнього середовища в складі Скорська І.В., членів комісії Мазур О.В., Приймаченко Н.М., Сопронюк Т.С. склали цей акт про те, що 25 липня 2016 року було обстежено земельні ділянки площею 14,2 га, 15 га, 2,4 га, які знаходяться за межами населеного пункту с. Миньківці, Сквирського району, Київської області.

Про обстеження виявлено наступне:

Земельні ділянки знаходяться за межами населеного пункту с. Миньківці, Сквирського району, Київської області. На протязі багатьох років земельні ділянки використовується жителями с. Миньківці для випасання ВРХ (корови). На земельних ділянках площею 14,2 га, 15 га, 2,4 га ростуть польові дики та інші лісові дерева. Земельні ділянки відсутні від певних об'єктів (струмків та багаторічних насаджень).

Комісія вважає за доцільне рекомендувати виконавчому комітету Малолисовецької сільської ради звернутися до Держгеокадастру в Сквирському районі з питанням про надання дозволу на розробку проекту землеустрою щодо відведення земельних ділянок площею 14,2 га, 15 га, 2,4 га для громадського вжитку (ВРХ (корови) та оформити земельні ділянки згідно чинного законодавства.

Підписи:



Свиницький Б.В.

Мельник Г.А.

Скорська І.В.

Мазур О.В.

Приймаченко Н.М.

Сопронюк Т.С.

А К Т

обстеження земельної ділянки в межах Малолисовецької сільської ради
Сквирського району Київської області

25 липня 2016 року

с.Малі Лисовці
Сквирського району
Київської області

Комісія в складі сільського голови Малолисовецької сільської ради Свінцицького Б.В., депутата Малолисовецької сільської ради Мельник Г.А., голови постійної депутатської комісії Малолисовецької сільської ради з питань планування місцевого бюджету, фінансів, соціально-економічного та культурного розвитку села, земельних питань та охорони навколишнього середовища в складі Сікорська Г.В., членів комісії Матур О.В., Приймаченко Н.М., Сопронюк Т.С. склалася згідно протоколу 28 липня 2016 року було обстежено земельну ділянку площею 24,4 га, яка знаходиться за межами населеного пункту с.Миньківці, Сквирського району, Київської області.

При обстеженні виявлено наступне

Земельна ділянка знаходиться за межами населеного пункту с.Малі Лисовці, Сквирського району, Київської області. На протязі багатьох років земельна ділянка використовується жителями с.Малі Лисовці для виписання ВРХ (корів). На землях загальною площею 24,4 га протікає струмок, який розмежовує с.Миньківці Київської області та с.Вербівку Житомирської області. Земельна ділянка вирита чагарниками та самосійними дичками яблунь. Земельна ділянка вільна від висотних об'єктів та багаторічних насаджень.

Комісія вважає за доцільне рекомендувати виконавчому комітету Малолисовецької сільської ради звернутися до Держгеокадастру в Сквирському районі з питанням про надання дозволу на розробку проекту землеустрою щодо відведення земельної ділянки площею 24,4 га для громадського вжитку ВРХ (корів) та оформити земельну ділянку згідно чинного законодавства.

Підписи:



Свінцицький Б.В.

Мельник Г.А.

Сікорська Г.В.

Матур О.В.

Приймаченко Н.М.

Сопронюк Т.С.



**МІНІСТЕРСТВО
АГРАРНОЇ ПОЛІТИКИ ТА
ПРОДОВОЛЬСТВА УКРАЇНИ**

Мінагрополітики
вул. Хрещатик, 24, м. Київ, 01001
тел. 226-25-39, факс 278-76-02
web: www.minagro.gov.ua
код ЄДРПОУ 37471967
e-mail: info@minagro.gov.ua

**MINISTRY
OF AGRARIAN POLICY AND
FOOD OF UKRAINE**

Minagropolicy
24, Khreshchatyk str., Kyiv 01001
tel. +380-44/226-25-39
fax +380-44/278-76-02
web: www.minagro.gov.ua
e-mail: info@minagro.gov.ua

30.08.2016

№ 57-13-5-11/13739 На №

від

**Малолисовецька сільська рада
Сквирського району Київської
області**

вул. Центральна, 1, с. М. Лисівці,
Сквирський район, Київська обл., 09011

Щодо розгляду листа

На виконання доручення Секретаріату Кабінету Міністрів України від 02.08.2016 № 12763/0/2-16 Міністерство аграрної політики та продовольства України розглянуло лист Малолисовецької сільської ради Сквирського району Київської області від 26.07.2016 № 204 щодо питання відведення земельних ділянок у комунальну власність для створення громадського пасовища на території Малолисовецької сільської ради Сквирського району Київської області, та в межах компетенції повідомляє.

Відповідно до частини четвертої статті 122 Земельного кодексу України центральний орган виконавчої влади з питань земельних ресурсів у галузі земельних відносин та його територіальні органи передають земельні ділянки сільськогосподарського призначення державної власності, крім випадків, визначених частиною восьмою цієї статті, у власність або у користування для всіх потреб.

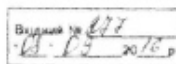
Статтею 19 Конституції України передбачено, що органи державної влади та органи місцевого самоврядування, їх посадові особи зобов'язані діяти лише на підставі, в межах повноважень та у спосіб, що передбачені Конституцією та законами України.

Враховуючи вищезазначене, Малолисовецькій сільській раді Сквирського району Київської області необхідно подати клопотання до Головного управління Держгеокадастру у Київській області стосовно відведення земельних ділянок для створення громадських пасовищ із земель сільськогосподарського призначення державної власності.

Перший заступник Міністра

Максим МАРТИНЮК

Крупська 2263062





ДЕРЖАВНА СЛУЖБА УКРАЇНИ З ПИТАНЬ ГЕОДЕЗІЇ, КАРТОГРАФІЇ ТА КАДАСТРУ

Держгеокадастр

вул. Народного Опричнення, 3, м. Київ, 03680, МС П, тел. 249-96-75, факс 249-96-70
land@land.gov.ua

23.09.2016, 18:28:03, 15091/2-16

На _____ від _____

Малолисовецька сільська рада
Скви́рського району Київської області
вул. Центральна, 1, с. М. Лисівці,
Скви́рський р-н, Київська обл., 09011

Про розгляд листа

Державна служба України з питань геодезії, картографії та кадастру розглянула лист Малолисовецької сільської ради Скви́рського району Київської області від 26.07.2016 № 207, який надійшов від народного депутата України Гудзенка В.І. (депутатське звернення від 08.09.2016 № 214/02), стосовно ситуації, яка склалася під час надання дозволу на розроблення документації із землеустрою щодо відведення земельних ділянок у комунальну власність для створення громадських пасовищ орієнтовною площею 66,85 га на території Скви́рського району Київської області за межами населених пунктів Малолисовецької сільської ради, та повідомляє.

За інформацією Головного управління Держгеокадастру у Київській області, на клопотання Малолисовецької сільської ради Скви́рського району Київської області від 07.06.2016 стосовно надання дозволу на розроблення документації із землеустрою щодо відведення земельних ділянок у комунальну власність для створення громадських пасовищ орієнтовною площею 66,85 га на території Скви́рського району Київської області за межами населених пунктів Малолисовецької сільської ради Головне управління листом від 06.07.2016 № 18-5180/0-10230/6-16 відмовило у наданні такого дозволу у зв'язку з тим, що відповідно до даних Державного земельного кадастру частина бажаної земельної ділянки належить до земель водного фонду та до земель лісогосподарського призначення.

Слід зазначити, що відповідно до частини четвертої статті 122 Земельного кодексу України центральний орган виконавчої влади з питань земельних ресурсів у галузі земельних відносин та його територіальні органи передають земельні ділянки сільськогосподарського призначення державної власності, крім випадків, визначених частиною восьмою цієї статті, у власність або у користування для всіх потреб.

Статтею 19 Конституції України передбачено, що органи державної влади та органи місцевого самоврядування, їх посадові особи зобов'язані діяти лише на підставі, в межах повноважень та у спосіб, що передбачені Конституцією та законами України.

23.09.2016, 18:28:03, 15091/2-16

013

Місце: 3 підписи



Дх. 1/816
619 30.09.2016р.

Враховуючи вищезазначене, Малолисовецькій сільській раді Сквирського району Київської області необхідно подати клопотання до Головного управління Держгеокадастру у Київській області стосовно відведення земельних ділянок для створення громадських пасовищ із земель сільськогосподарського призначення державної власності.

Перший заступник Голови



Л. М. Шемелинець

Телефон 725 72 88

18.10.17 17:40:17 17.10.2018

0 13



Вас. Кривоноз, 3-й к. м. Київ, 03115, тел. факс 409-23-35

с Мисси, Тиниани, о-ва Липидеска, о-ва Та

10. *Is the data sufficient to make a decision?*

¹⁴Згідно ч. 1 ст. 117 Земельного кодексу України, передбачено що, передбача

За статистикою Є. та С. Кравців [22] Землеволодіння колективу України, передбачено що:

¹⁴ Якби державні а міністерські із їхніми критеріями перекладають, саме най

* - * - * - * - * - *

включены в Единый государственный кадастр недвижимости



відповідно до наданої інформації управління Держгеокадастру у Сквирському районі Київської області земельний масив на викопіюванні з схеми розподілу земель колективної власності на земельні ділянки (наї) КСП «Світанок» у Млищівській Сквирській районі Київської області розташований на землях колективної власності та вкритий чатарниками, крім того, перебуває у користуванні КСП «Світанок».

Відповідно до наданої інформації управління Держгеокадастру у Сквирському районі Київської області дві інші земельні ділянки площею 18,8700 та 0,819 га перебувають у власності (користуванні) третіх осіб.

Враховуючи вищевикладене, у Головного управління Держгеокадастру у Київській області відсутні підстави для надання дозволу на розробку документації та виконання робіт щодо відведення земельної ділянки у комунальну власність для створення громадських місць на земельній ділянці загальною площею 66,8500 га, що розташовані на території Млищівської сільської ради Сквирського району Київської області.

Згідно з чинним законодавством, при повторному зверненні до Головного управління Держгеокадастру у Київській області, подати клопотання на кожну земельну ділянку окремо зі закріпленням на ортофотопланах, що є картографічною основою державного земельного кадастру.

Для отримання додатків, заявнику (з підтверджуючим документом) або уповноваженим особою необхідно звернутися до Головного управління Держгеокадастру у Київській області за адресою: м. Київ, вул. Серпова, 3-14 (до 17:00) з четвер 9:30 до 17:30, п'ятниця з 9:30 до 16:30, обідня перерва з 13:00 до 14:00 (з пн. по пн. 10:00).

Заступник начальника

О.В. Субботіна

Місце для сканування



Місце для сканування

ДЕРЖЕОКАДАСТР
ГОЛОВНЕ УПРАВЛІННЯ ДЕРЖЕОКАДАСТРУ У КИЇВСЬКІЙ ОБЛАСТІ

04115, м. Київ, вул. Гетьманівська, 3/12, тел.: факс: 409-23-75

Малюлисовецькій сільській раді

Висока вул. Світославівська
с. Малюлисове, Київська обл.

Головним управлінням Держеокадастру у Київській області, в межах повноважень, розглянуто Ваше клопотання від 04.08.2016 стосовно надання дозволу на розроблення документації із землеустрою щодо відведення земельних ділянок у комунальну власність для створення громадських пасовищ із земель запасу орієнтовною площею 28,5800 (12,6800 та 15,9000) га, які розташовані на території Малюлисовецької сільської ради Сквирського району Київської області.

За результатами розгляду повідомляємо.

У відповідності до статті 19 Конституції України, органи державної влади та органи місцевого самоврядування, їх посадові особи зобов'язані діяти лише на підставі, в межах повноважень та у спосіб, що передбачені Конституцією та законами України.

Частиною 1 ст. 117 Земельного кодексу України, передбачено що, передача земельних ділянок державної власності у комунальну власність чи навпаки здійснюється за рішеннями відповідних органів виконавчої влади чи органів місцевого самоврядування, які здійснюють розпорядження землями державної чи комунальної власності відповідно до повноважень, визначених цим Кодексом. У рішеннях органів виконавчої влади чи органів місцевого самоврядування про передачу земельної ділянки у державну чи комунальну власність зазначаються кадастровий номер земельної ділянки, її місце розташування, площа, цільове призначення, відомості про обтяження речових прав на земельну ділянку, обмеження у її використанні. На підставі рішення органів виконавчої влади чи органів місцевого самоврядування про передачу земельної ділянки у державну чи комунальну власність складається акт приймання-передачі такої земельної ділянки. Рішення органів виконавчої влади чи органів місцевого самоврядування про передачу земельної ділянки у державну чи комунальну власність разом з актом приймання-передачі такої земельної ділянки є підставою для державної реєстрації права власності держави, територіальної громади на неї.


Частинами 4 та 5 статті 122 Земельного кодексу України, передбачено що, незалежний орган виконавчої влади з питань земельних ресурсів у галузі земельних ресурсів та його територіальні органи передають земельні ділянки **сільськогосподарського призначення** державної власності.

Обласні державні адміністрації на їхній території передають земельні ділянки із земель державної власності, крім випадків, визначених частинами третьою, четвертою і восьмою цієї статті, у власність або у користування у межах меж обласного значення та за межами населених пунктів, а також земельні ділянки, що не входять до складу певного району, або у випадках, коли районна державна адміністрація не утворена, для всіх потреб.

До Вашого клопотання додано графічні матеріали, які мають невідповідність місця розташування земельних ділянок зокрема:

- земельна ділянка площею 15,9000 га, на графічних матеріалах має різне позначення місця розташування земельної ділянки;
- відношення Державного земельного кадастру земельна ділянка площею 12,6800 га, частково розташована на землях водного фонду.

Місцева адміністрація:



Відповідно до пункту «а» частини І статті 58 Земельного кодексу України до земель водного фонду належать землі, зайняті морями, річками, озерами, іншими водними об'єктами, болотами, а також островами не зайнятими дісами.

Громадянам та юридичним особам органами виконавчої влади або органами місцевого самоврядування із земель водного фонду можуть передаватися на умовах оренди земельні ділянки прибережних захисних смуг, смуг відведення і берегових смуг водних шляхів, озера, водосховища, інші водойми, болота та острови для сінокошення, рибного господарських потреб (у тому числі рибництва (аквакультури), культурно-оздоровчих, рекреаційних, спортивних і туристичних цілей, проведення науково-дослідних робіт, догляду, розміщення та обслуговування об'єктів портової інфраструктури і гідротехнічних споруд тощо, а також штучно створені земельні ділянки для будівництва та експлуатації об'єктів портової інфраструктури та інших об'єктів водного транспорту (частина 4 статті 59 Земельного кодексу України).

Враховуючи вищевикладене, підстави для надання дозволу на розробку документів із землеустрою щодо відведення земельної ділянки у комунальну власність для створення громадських пасовищ із земель зашеу орієнтовною площею 28,5800 (12,6800 та 15,9000) га, які розташовані на території Майдановської сільської ради Сквирського району Київської області у Головного управління Держгеокадастру у Київській області відсутні.

Додатково повідомляю, при повторному зверненні до Головного Управління Держгеокадастру у Київській області, рекомендуємо подати клопотання на кожну земельну ділянку окремо.

Для отримання додатків, завізку (з підтверджуючим документом) або уповноваженій особі необхідно звернутися до Головного управління Держгеокадастру у Київській області за адресою: м. Київ, вул. Серпова, 3/4 (понеділок - четвер 9.30 до 17.30, п'ятниця з 9.30 до 16.30, обідня перерва з 13.00 до 14.00 год., каб. 103).

Заступник начальника

Михайло
Григорук

О.В. Субботіна

Рх N 822
809 06 10 2016

Міністерство внутрішніх справ





МІСЦЕВЕ САМОВРЯДУВАННЯ
МАЛОЛИСОВЕЦЬКА СІЛЬСЬКА РАДА
СКВИРСЬКОГО РАЙОНУ КИЇВСЬКОЇ ОБЛАСТІ
09011, с. М.Лисовці вул. Ленінська,1а, тел.(04568)3-21-45

№ 12 від 30.05.2016 року

В.о.начальника Головного Управління
Держгеокадастру у Київській області
Субботіній О.В.

КЛОПОТАННЯ

Пресимо надати дозвіл на розроблення документації із землеустрою
для вилучення земельних ділянок у комунальну власність для створення
громадського пасовища орієнтовною площею 66,85 га, для створення
громадських пасовищ за рахунок земель державної власності
господарського призначення із земель запасу, які розташовані на
території Малолисовецької сільської ради Сквирського району Київської
області.

До клопотання додаються:

- викопійовання з кадастрової карти, на якій зазначене бажане місце
розташування земельної ділянки в межах території сільської ради, та її
опис;
- копія свідоцтва з СДРПОУ;
- копія свідоцтва про державну реєстрацію сільської ради;
- рішення сільської ради про створення громадських пасовищ;
- довідка Ф. 6-сільрада (річна) про наявність поголів'я худоби станом
на 01.01.2016 року;
- інформація щодо потреби в площі земельних ділянок для створення
громадського пасовища в розрізі населених пунктів сільської ради.

Сільський голова

М.П. М.Лисовці

тел. (04568) 3-21-45



Б.В.Свінцицький

кадастру вбачається, що бажані до відведення земельні ділянки частково розташовані на землях водного фонду та лісгосподарського призначення.

Відповідно до пункту «а» частини 1 статті 58 Земельного кодексу України до земель водного фонду належать землі, зайняті – морями, річками, озерами, іншими водними об'єктами, болотами, а також островами не зайнятими лісами.

Громадянам та юридичним особам органами виконавчої влади або органами місцевого самоврядування із земель водного фонду можуть передаватися на умовах оренди земельні ділянки прибережних захисних смуг, смуг відведення і берегових смуг водних шляхів, озера, водосховища, інші водойми, болота та острови для сінокошення, рибогосподарських потреб (у тому числі рибництва (аквакультури), культурно-оздоровчих, рекреаційних, спортивних і туристичних цілей, проведення науково-дослідних робіт, догляду, розміщення та обслуговування об'єктів портової інфраструктури і гідротехнічних споруд тощо, а також штучно створені земельні ділянки для будівництва та експлуатації об'єктів портової інфраструктури та інших об'єктів водного транспорту (частина 4 статті 59 Земельного кодексу України).

Відповідно до частини 1 ст. 55 Земельного кодексу України, до земель лісгосподарського призначення належать землі, вкриті лісовою рослинністю, а також не вкриті лісовою рослинністю, нелісові землі, які надані та використовуються для потреб лісового господарства.

Враховуючи вищевикладене, підстави для прийняття рішення стосовно надання дозволу на розробку документації із землеустрою щодо відведення земельних ділянок, які розташовані на території Малолисовецької сільської ради Сквирського району Київської області у Головного управління Держгеокадастру у Київській області відсутні.

Для отримання долатків, заявнику (з підтверджуючим документом) або уповноваженій особі необхідно звернутися до Головного управління Держгеокадастру у Київській області за адресою: м. Київ, вул. Серпова, 3-14 (понеділок - четвер 9.30 до 17.30, п'ятниця з 9.30 до 16.30, обідня перерва з 13.00 до 14.00 год., каб. 103).

В.о. начальника



Л.О. Приходько

16.5*810.10230.0.16.04.19.07.2018



**МАЛОЛИСОВЕЦЬКА
СІЛЬСЬКА РАДА
СКВИРСЬКОГО РАЙОНУ
КИЇВСЬКОЇ ОБЛАСТІ**

вул. Ленінська, 1, с. М. Лисівці, Сквирський
район Київська область, 09011
тел. (факс) 045-68-3-21-05

Голові Сквирської РДА
Галуку В.В.

" 17 " 05 2016 р. № 189

№ _____ від _____

Шановний Василю Васильовичу!

Розглянувши звернення жителів с. М.Лисівці щодо зміни цільового призначення пасовищ, які використовувалися жителями для випасання худоби Малолисовецька сільська рада просить Вашого втручання та допомоги у вирішенні даного питання, оскільки на сьогодні у більшості жителів с.М.Лисівці прибуток від ВРХ становить єдиний дохід. При цьому якщо дана земля перейде до власності інших людей це призведе до конфлікту між жителями та місцевою владою, тому на підставі викладеного та приймаючи до уваги те, що своїми діями Держгеокадастр може призвести до того що більшість жителів села позбавляться свого єдиного доходу і можуть перейти межу бідності, в якій перебувають більшість сіл України порушують ст. 48. Конституції України (Кожен має право на достатній життєвий рівень для себе і своєї сім'ї, що включає достатнє харчування, одяг, житло), ст. 13. Конституції України (Земля та інші природні ресурси, які знаходяться в межах території України є об'єктами права власності Українського народу. Від імені Українського народу права власника здійснюють органи державної влади та органи місцевого самоврядування в межах, визначених цією Конституцією). А так як дані пасовища знаходяться на території Малолисовецької сільської ради, тому повинні належати громаді Малолисовецької сільської ради і без погодження з даною громадою не повинно відбуватися ніяких змін цільового призначення та інших дій із землями на території Малолисовецької сільської ради. Тому прошу при вирішенні нашого питання врахувати думку громади Малолисовецької сільської ради та згідно ст. 68. Конституції України неухильно дотримуватися Конституції України та законів України, не посягати на права і свободи, честь і гідність інших людей.

З повагою,
голова Малолисовецької
сільської ради



Б.В. Свіницький

вик: Мельник
тел: 045-68-3-21-45

Голові Сквирської РДА
Галуку В.В.
Жителі с. Малі Лисові
Сквирського району, Київської області

Ми жителі с.Малі Лисові просимо Вас допомогти у вирішенні питання із земельними ділянками (пасовищами) які знаходяться в с.Малі Лисові, які на сьогоднішній день розпайовані. Ми жителі с.Малі Лисові в своїх господарствах утримуємо корів, які на сьогоднішній день є єдиним джерелом доходу. За відсутності пасовищ кожний господар буде змушений продати або знищити корів. Без корів сім'ї залишаться єдиного доходу, діти без молока чим збільниться злиденність населення.

Просимо Вас допомогти вирішити дане питання (підписи додаються)

| | |
|-----------------------------------|--|
| 1. Бобків Ігор Вікторович |  |
| 2. Бабенко Олена Вікторівна |  |
| 3. Євсєєв Олександр Анатолійович |  |
| 4. Владута Марія Григорівна |  |
| 5. Косенчук Андрій Ігоревич |  |
| 6. Косенчук Дмитро Ігоревич |  |
| 7. Тримаченко Олена Іванівна |  |
| 8. Ломбіко Іван Васильович |  |
| 9. Макур Антоніна Іванівна |  |
| 10. Соловйов Ірина Іванівна |  |
| 11. Селіванова Ніна Олександрівна |  |
| 12. Бугай Василь Іванович |  |
| 13. Бугай Іван Іванович |  |
| 14. Бугай Іван Іванович |  |
| 15. Бугай Іван Іванович |  |
| 16. Бугай Іван Іванович |  |
| 17. Бугай Іван Іванович | |
| 18. Бугай Іван Іванович | |
| 19. Бугай Іван Іванович | |
| 20. Бугай Іван Іванович | |
| 21. Бугай Іван Іванович | |
| 22. Бугай Іван Іванович | |
| 23. Бугай Іван Іванович | |
| 24. Бугай Іван Іванович | |
| 25. Бугай Іван Іванович | |
| 26. Бугай Іван Іванович | |
| 27. Бугай Іван Іванович | |
| 28. Бугай Іван Іванович | |
| 29. Бугай Іван Іванович | |
| 30. Бугай Іван Іванович | |
| 31. Бугай Іван Іванович | |
| 32. Бугай Іван Іванович | |
| 33. Бугай Іван Іванович | |
| 34. Бугай Іван Іванович | |
| 35. Бугай Іван Іванович | |
| 36. Бугай Іван Іванович | |
| 37. Бугай Іван Іванович | |
| 38. Бугай Іван Іванович | |
| 39. Бугай Іван Іванович | |
| 40. Бугай Іван Іванович | |
| 41. Бугай Іван Іванович | |
| 42. Бугай Іван Іванович | |
| 43. Бугай Іван Іванович | |
| 44. Бугай Іван Іванович | |
| 45. Бугай Іван Іванович | |
| 46. Бугай Іван Іванович | |
| 47. Бугай Іван Іванович | |
| 48. Бугай Іван Іванович | |
| 49. Бугай Іван Іванович | |
| 50. Бугай Іван Іванович | |
| 51. Бугай Іван Іванович | |
| 52. Бугай Іван Іванович | |
| 53. Бугай Іван Іванович | |
| 54. Бугай Іван Іванович | |
| 55. Бугай Іван Іванович | |
| 56. Бугай Іван Іванович | |
| 57. Бугай Іван Іванович | |
| 58. Бугай Іван Іванович | |
| 59. Бугай Іван Іванович | |
| 60. Бугай Іван Іванович | |
| 61. Бугай Іван Іванович | |
| 62. Бугай Іван Іванович | |
| 63. Бугай Іван Іванович | |
| 64. Бугай Іван Іванович | |
| 65. Бугай Іван Іванович | |
| 66. Бугай Іван Іванович | |
| 67. Бугай Іван Іванович | |
| 68. Бугай Іван Іванович | |
| 69. Бугай Іван Іванович | |
| 70. Бугай Іван Іванович | |
| 71. Бугай Іван Іванович | |
| 72. Бугай Іван Іванович | |
| 73. Бугай Іван Іванович | |
| 74. Бугай Іван Іванович | |
| 75. Бугай Іван Іванович | |
| 76. Бугай Іван Іванович | |
| 77. Бугай Іван Іванович | |
| 78. Бугай Іван Іванович | |
| 79. Бугай Іван Іванович | |
| 80. Бугай Іван Іванович | |
| 81. Бугай Іван Іванович | |
| 82. Бугай Іван Іванович | |
| 83. Бугай Іван Іванович | |
| 84. Бугай Іван Іванович | |
| 85. Бугай Іван Іванович | |
| 86. Бугай Іван Іванович | |
| 87. Бугай Іван Іванович | |
| 88. Бугай Іван Іванович | |
| 89. Бугай Іван Іванович | |
| 90. Бугай Іван Іванович | |
| 91. Бугай Іван Іванович | |
| 92. Бугай Іван Іванович | |
| 93. Бугай Іван Іванович | |
| 94. Бугай Іван Іванович | |
| 95. Бугай Іван Іванович | |
| 96. Бугай Іван Іванович | |
| 97. Бугай Іван Іванович | |
| 98. Бугай Іван Іванович | |
| 99. Бугай Іван Іванович | |
| 100. Бугай Іван Іванович | |

18 05 2016
20 395

| | |
|-------------------------|-------------|
| Макарик Олександр В. | Макарик |
| Макарик Ольга А. | Макарик |
| Майстровий Крив В. | Майстровий |
| Задворний Наталія В. | Задворний |
| Майданська Ольга В. | Майданська |
| Майданський Серій В. | Майданський |
| Майор Іван Леонідович | Майор |
| Майор Ольга Іванівна | Майор |
| Максименко Володимир | Максименко |
| Слободянюк В. В. | Слободянюк |
| Майор Микола Васильович | Майор |
| Ремизин Валентин | Ремизин |

**МАЛОЛИСОВЕЦЬКА
СІЛЬСЬКА РАДА
СКВИРСЬКОГО РАЙОНУ
КИЇВСЬКОЇ ОБЛАСТІ**

вул. Ленінська, 1, с. М. Лисівці, Сквирський
район Київська область, 09011
тел. (факс) 045-68-3-21-05

Начальнику Держгеокадастру у
Сквирському районі
Борисевич С.Л.

" 17 " 05 2016 р. № 131
№ від

Шановна Євгенієво Леонідівно !

Розглянувши звернення жителів с. М.Лисівці щодо зміни цільового призначення пасовищ, які використовувалися жителями для випасання худоби Малолисовецька сільська рада просить Вашого втручання та допомоги у вирішенні даного питання, оскільки на сьогодні у більшості жителів с.М.Лисівці прибуток від ВРХ становить єдиний дохід. При цьому якщо дана земля перейде до власності інших людей це призведе до конфлікту між жителями та місцевою владою, тому на підставі викладеного та приймаючи до уваги те, що своїми діями Держгеокадастр може призвести до того що більшість жителів села позбавляться свого єдиного доходу і можуть перейти межу бідності, в якій перебувають більшість сіл України порушують ст. 48. Конституції України (Кожен має право на достатній життєвий рівень для себе і своєї сім'ї, що включає достатнє харчування, одяг, житло), ст. 13. Конституції України (Земля та інші природні ресурси, які знаходяться в межах території України є об'єктами права власності Українського народу. Від імені Українського народу права власника здійснюють органи державної влади та органи місцевого самоврядування в межах, визначених цією Конституцією). А так як дані пасовища знаходяться на території Малолисовецької сільської ради, тому повинні належати громаді Малолисовецької сільської ради і без погодження з даною громадою не повинно відбуватися ніяких змін цільового призначення та інших дій із землями на території Малолисовецької сільської ради. Тому прошу при вирішенні нашого питання врахувати думку громади Малолисовецької сільської ради та згідно ст. 68. Конституції України неухильно додержуватися Конституції України та законів України, не посягати на права і свободи, честь і гідність інших людей.

З повагою,
голова Малолисовецької
сільської ради



Б.В. Свінцицький

в.о.к. Мельник
тел 045-68-3-21-05

**МАЛОЛИСОВЕЦЬКА
СІЛЬСЬКА РАДА
СКВИРСЬКОГО РАЙОНУ
КИЇВСЬКОЇ ОБЛАСТІ**

вул. Ленінська, 1, с. М. Лисівці, Сквирський
район Київська область, 09011
тел. (факс) 045-68-3-21-05

Голові Сквирської районної ради
Гриші В.В.

" 17 " 05 2016 р. № 130
№ _____ від _____

Шановний Василю Васильовичу!

Розглянувши звернення жителів с. М.Лисівці щодо зміни цільового призначення пасовищ, які використовувалися жителями для випасання худоби Малолисовецька сільська рада просить Вашого втручання та допомоги у вирішенні даного питання, оскільки на сьогодні у більшості жителів с.М.Лисівці прибуток від ВРХ становить єдиний дохід. При цьому якщо дана земля перейде до власності інших людей це призведе до конфлікту між жителями та місцевою владою, тому на підставі викладеного та приймаючи до уваги те, що своїми діями Держгеокадастр може призвести до того що більшість жителів села позбавляться свого єдиного доходу і можуть перейти межу бідності, в якій перебувають більшість сіл України порушують ст. 48. Конституції України (Кожен має право на достатній життєвий рівень для себе і своєї сім'ї, що включає достатнє харчування, одяг, житло), ст. 13. Конституції України (Земля та інші природні ресурси, які знаходяться в межах території України є об'єктами права власності Українського народу. Від імені Українського народу права власника здійснюють органи державної влади та органи місцевого самоврядування в межах, визначених цією Конституцією). А так як дані пасовища знаходяться на території Малолисовецької сільської ради, тому повинні належати громаді Малолисовецької сільської ради і без погодження з даною громадою не повинно відбуватися ніяких змін цільового призначення та інших дій із землями на території Малолисовецької сільської ради. Тому прошу при вирішенні нашого питання врахувати думку громади Малолисовецької сільської ради та згідно ст. 68. Конституції України неухильно додержуватися Конституції України та законів України, не посягати на права і свободи, честь і гідність інших людей.

З повагою,
голова Малолисовецької
сільської ради



Б.В. Свіницький

вик. Медзюк
тел. 045-68-3-21-45

17 травня 16
102

**МАЛОЛИСОВЕЦЬКА
СІЛЬСЬКА РАДА
СКВИРСЬКОГО РАЙОНУ
КИЇВСЬКОЇ ОБЛАСТІ**

вул. Центральна, 1, с. М. Лисівці,
Сквирський район Київська область, 09011
тел. (факс) 045-68-3-21-05

Депутату Верховної Ради України
Гузенко В.І.

01008, м.Київ вул. М.Грушевського,5

" 26 " 07 2016 р. № 207

№ _____ від _____

Шановний Віталіє Івановичу!

Згідно з ст. 48. Конституції України, кожен має право на достатній життєвий рівень для себе і своєї сім'ї, що включає достатнє харчування, одяг, житло.

На сьогоднішній день на території Малолисовецької сільської ради стоїть гостро питання земельних ділянок для випасу великої рогатої худоби (ВРХ). Хочу звернути вашу увагу на те, що на сьогодні у більшості жителів Малолисовецької територіальної громади прибуток від ВРХ становить єдиний дохід. При цьому, якщо дана земля перейде до власності інших людей це призведе до конфлікту між жителями та місцевою владою, тому на підставі викладеного та приймаючи до уваги те, що своїми діями Держгеокадастр може призвести до того що більшість жителів села позбавляться свого єдиного доходу і можуть перейти межу бідності, в якій перебувають більшість сіл України, а серед них батьки, діти учасників АТО, які на даний час виконують службові обов'язки по захисту території України та інші незахищені верстви населення, які будуть змушені продавати свою худобу або випасати на автомобільних дорогах, крім того, це призведе до зменшення ВРХ, що у свою чергу позбавляє жителів вживати якісне молоко та інші молочні продукти.

Відповідно до ст. 13. Конституції України, земля та інші природні ресурси, які знаходяться в межах території України є об'єктами права власності Українського народу. Від імені Українського народу права власника здійснюють органи державної влади та органи місцевого самоврядування в межах, визначених цією Конституцією.

А так як дані пасовища знаходяться на території Малолисовецької сільської ради, тому повинні належати громаді Малолисовецької сільської ради і без погодження з даною громадою не повинно відбуватися ніяких змін цільового призначення, передачі у власність та інших дій із землями на території Малолисовецької сільської ради.

Звернення до ГУ Держгеокадастру у Київській області принесли негативну відповідь (*ксерокопія додається*), оскільки на земельних ділянках є частина лісових насаджень (самосійні чагарники у зв'язку з тривалим невикористанням), частина водних об'єктів (утворені в результаті меліорації ґрунтів). При цьому зазначаю, що дані земельні ділянки мали надаватися учасникам АТО, але оскільки учасники АТО заради своїх жителів пішли на поступки, то загальними зборами вирішено зробити громадськими пасовищами. Складається враження, що доки наші односельчани

захищають нашу країну Держгеокадастр розпродас землю їхніх батьків, дідів і залишає їх без засобів існування, а самим учасникам АТО віддає ті земельні ділянки, які неможливо в подальшому обробляти або потрібно вкласти не одну тисячу гривень для того щоб привести ту земельні ділянку в нормальний вигляд не говорячи про підвищення родючості.

Тому просимо Вас допомогти у вирішенні даного питання і врахувати думку територіальної громади Малолисовецької сільської ради та згідно ст. 68. Конституції України неухильно додержуватися Конституції України та законів України, не посягати на права і свободи, честь і гідність інших людей.

З повагою,
голова Малолисовецької
сільської ради



Б.В. Свіницький

вик: Мельник
тел: 045-68-3-21-45

**МАЛОЛИСОВЕЦЬКА
СІЛЬСЬКА РАДА
СКВИРСЬКОГО РАЙОНУ
КИЇВСЬКОЇ ОБЛАСТІ**

вул. Центральна, 1, с. М. Лисівці,
Сквирський район Київська область, 09011
тел. (факс) 045-68-3-21-05

Президенту України
Порошенку П.О.
01220, м.Київ вул. Шовковична,12

" 06 " 07 2016 р. № 206
№ _____ від _____

Шановний Петре Олексійовичу!

Згідно з ст. 48. Конституції України, кожен має право на достатній життєвий рівень для себе і своєї сім'ї, що включає достатнє харчування, одяг, житло.

На сьогоднішній день на території Малолисовецької сільської ради стоїть гостро питання земельних ділянок для випасу великої рогатої худоби (ВРХ). Хочу звернути вашу увагу на те, що на сьогодні у більшості жителів Малолисовецької територіальної громади прибуток від ВРХ становить єдиний дохід. При цьому, якщо дана земля перейде до власності інших людей це призведе до конфлікту між жителями та місцевою владою, тому на підставі викладеного та приймаючи до уваги те, що своїми діями Держгеокадастр може призвести до того що більшість жителів села позбавляться свого єдиного доходу і можуть перейти межу бідності, в якій перебувають більшість сіл України, а серед них батьки, діти учасників АТО, які на даний час виконують службові обов'язки по захисту території України та інші незахищені верстви населення, які будуть змушені продавати свою худобу або випасати на автомобільних дорогах, крім того, це призведе до зменшення ВРХ, що у свою чергу позбавляє жителів вживати якісне молоко та інші молочні продукти.

Відповідно до ст. 13. Конституції України, земля та інші природні ресурси, які знаходяться в межах території України є об'єктами права власності Українського народу. Від імені Українського народу права власника здійснюють органи державної влади та органи місцевого самоврядування в межах, визначених цією Конституцією.

А так як дані пасовища знаходяться на території Малолисовецької сільської ради, тому повинні належати громаді Малолисовецької сільської ради і без погодження з даною громадою не повинно відбуватися ніяких змін цільового призначення, передачі у власність та інших дій із землями на території Малолисовецької сільської ради.

Звернення до ГУ Держгеокадастру у Київській області принесли негативну відповідь (*ксерокопія додається*), оскільки на земельних ділянках є частина лісових насаджень (самосійні чагарники у зв'язку з тривалим невикористанням), частина водних об'єктів (утворені в результаті меліорації ґрунтів). При цьому зазначаю, що дані земельні ділянки мали надаватися учасникам АТО, але оскільки учасники АТО заради своїх жителів пішли на поступки, то загальними зборами вирішено зробити громадськими пасовищами. Складається враження, що доки наші односельчани

захищають нашу країну. Держгеокадастр розпродас землю їхніх батьків, дідів і залишає їх без засобів існування, а самим учасникам АТО віддає ті земельні ділянки, які неможливо в подальшому обробляти або потрібно вкласти не одну тисячу гривень для того щоб привести ту земельну ділянку в нормальний вигляд не говорячи про підвищення родючості.

Тому просимо Вас допомогти у вирішенні даного питання і врахувати думку територіальної громади Малолисовецької сільської ради та згідно ст. 68. Конституції України неухильно дотримуватися Конституції України та законів України, не посягати на права і свободи, честь і гідність інших людей.

З повагою,
голова Малолисовецької
сільської ради



Б.В. Свінцицький

вих: Мельник
тел: 045-68-3-21-45

**МАЛОЛИСОВЕЦЬКА
СІЛЬСЬКА РАДА
СКВИРСЬКОГО РАЙОНУ
КИЇВСЬКОЇ ОБЛАСТІ**

вул. Центральна, 1, с. М. Лисівці,
СквиРСЬКИЙ РАЙОН Київська область, 09011
тел. (факс) 045-68-3-21-05

Міністру екології та природних
ресурсів України
Семерак О.М.

01008, м. Київ вул. Грушевського, 12/2

№ 07 2016 р. № 15

№ від

Шановний Остапе Михайловичу!

Згідно з ст. 48. Конституції України, кожен має право на достатній життєвий рівень для себе і своєї сім'ї, що включає достатнє харчування, одяг, житло.

На сьогоднішній день на території Малолисовецької сільської ради стоїть гостро питання земельних ділянок для випасу великої рогатої худоби (ВРХ). Хочу звернути вашу увагу на те, що на сьогодні у більшості жителів Малолисовецької територіальної громади прибуток від ВРХ становить єдиний дохід. При цьому, якщо дана земля перейде до власності інших людей це призведе до конфлікту між жителями та місцевою владою, тому на підставі викладеного та приймаючи до уваги те, що своїми діями Держгеокадастр може призвести до того що більшість жителів села позбавляться свого єдиного доходу і можуть перейти межу бідності, в якій перебувають більшість сіл України, а серед них батьки, діти учасників АТО, які на даний час виконують службові обов'язки по захисту території України та інші незахищені верстви населення, які будуть змушені продавати свою худобу або випасати на автомобільних дорогах, крім того, це призведе до зменшення ВРХ, що у свою чергу позбавляє жителів вживати якісне молоко та інші молочні продукти.

Відповідно до ст. 13. Конституції України, земля та інші природні ресурси, які знаходяться в межах території України є об'єктами права власності Українського народу. Від імені Українського народу права власника здійснюють органи державної влади та органи місцевого самоврядування в межах, визначених цією Конституцією.

А так як дані пасовища знаходяться на території Малолисовецької сільської ради, тому повинні належати громаді Малолисовецької сільської ради і без погодження з даною громадою не повинно відбуватися ніяких змін цільового призначення, передачі у власність та інших дій із землями на території Малолисовецької сільської ради.

Звернення до ГУ Держгеокадастру у Київській області принесли негативну відповідь (*ксерокопія додається*), оскільки на земельних ділянках є частина лісових насаджень (самосійні чагарники у зв'язку з тривалим невикористанням), частина водних об'єктів (утворені в результаті меліорації ґрунтів). При цьому зазначаю, що дані земельні ділянки мали надаватися учасникам АТО, але оскільки учасники АТО заради своїх жителів пішли на поступки, то загальними зборами вирішено зробити громадськими пасовищами. Складається враження, що доки наші односельчани

**ДЕРЖГЕОКАДАСТР
ГОЛОВНЕ УПРАВЛІННЯ ДЕРЖГЕОКАДАСТРУ У КИЇВСЬКІЙ ОБЛАСТІ**

03115, м. Київ, вул. Серпюка, 3-14, тел. факс: 409-23-35

№ _____

Голові Малолисовецької
сільської ради
Свінцицькому Б.В.
вул. Центральна, 1а,
с. Малі Лисівці,
Скви́рський район,
Київська область, 08011

Київська обласна державна
адміністрація

Головним управлінням Держгеокадастру у Київській області розглянуто Ваше звернення на урядову гарячу лінію від 26.07.2016 стосовно створення громадського пасовища на території Малолисовецької сільської ради Сквирського району Київської області.

За результатами розгляду повідомляємо.

Головним управлінням Держгеокадастру у Київській області було опрацьоване Ваше клопотання від 07.06.2016 стосовно надання дозволу на розроблення документації із землеустрою щодо відведення земельних ділянок у комунальну власність для створення громадського пасовища орієнтовною площею 66,85 га, які розташовані на території Малолисовецької сільської ради Сквирського району Київської області і надана вичерпна відповідь з піднятого питання, а саме:

У відповідності до статті 19 Конституції України, органи державної влади та органи місцевого самоврядування, їх посадові особи зобов'язані діяти лише на підставі, в межах повноважень та у спосіб, що передбачені Конституцією та законами України.

Частиною 1 ст. 117 Земельного кодексу України, передбачено що, передача земельних ділянок державної власності у комунальну власність чи навпаки здійснюється за рішеннями відповідних органів виконавчої влади чи органів місцевого самоврядування, які здійснюють розпорядження землями державної чи комунальної власності відповідно до повноважень, визначених цим Кодексом. У рішенні органів виконавчої влади чи органів місцевого самоврядування про передачу земельної ділянки у державну чи комунальну власність зазначаються кадастровий номер земельної ділянки, її місце розташування, площа, цільове призначення, відомості про обтяження речових прав на земельну ділянку, обмеження у її використанні. На підставі рішення органів виконавчої влади чи органів місцевого самоврядування про передачу земельної ділянки у державну чи комунальну власність складається акт приймання-передачі такої земельної ділянки. Рішення органів виконавчої влади чи органів місцевого самоврядування про передачу земельної ділянки у державну чи комунальну власність разом з актом приймання-передачі такої земельної ділянки є підставою для державної реєстрації права власності держави, територіальної громади на ній.

Вн. Ю.В.М.Ч.
08.08.2016

захищають нашу країну Держгеокадастр розпродас землю їхніх батьків, дідів і залишас їх без засобів існування, а самим учасникам АТО віддас ті земельні ділянки, які неможливо в подальшому обробляти або потрібно вкласти не одну тисячу гривень для того щоб привести ту земельні ділянку в нормальний вигляд не говорячи про підвищення родючості.

Тому просимо Вас допомогти у вирішенні даного питання і врахувати думку територіальної громади Малолисовецької сільської ради та згідно ст. 68. Конституції України неухильно додержуватися Конституції України та законів України, не посягати на права і свободи, честь і гідність інших людей.

З повагою,
голова Малолисовецької
сільської ради



Б.В. Свінцицький

вик: Мельник
тел: 045-68-3-21-45

**МАЛОЛИСОВЕЦЬКА
СІЛЬСЬКА РАДА
СКВИРСЬКОГО РАЙОНУ
КИЇВСЬКОЇ ОБЛАСТІ**

вул. Центральна, 1, с. М. Лисині,
Сквирський район Київська область, 09011
тел. (факс) 045-68-3-21-05

" 26 " 07 2016 р. № 204

№ _____ від _____

Прем'єр-міністру України
Гройсману В.Б.
01008, м. Київ вул. Грушевського, 12/2

Шановний Володимире Борисовичу!

Згідно з ст. 48. Конституції України, кожен має право на достатній життєвий рівень для себе і своєї сім'ї, що включає достатнє харчування, одяг, житло.

На сьогоднішній день на території Малолисовецької сільської ради стоїть гостро питання земельних ділянок для випасу великої рогатої худоби (ВРХ). Хочу звернути вашу увагу на те, що на сьогодні у більшості жителів Малолисовецької територіальної громади прибуток від ВРХ становить єдиний дохід. При цьому, якщо дана земля перейде до власності інших людей це призведе до конфлікту між жителями та місцевою владою, тому на підставі викладеного та приймаючи до уваги те, що своїми діями Держгеокадастр може призвести до того що більшість жителів села позбавляться свого єдиного доходу і можуть перейти межу бідності, в якій перебувають більшість сіл України, а серед них батьки, діти учасників АТО, які на даний час виконують службові обов'язки по захисту території України та інші незахищені верстви населення, які будуть змушені продавати свою худобу або випасати на автомобільних дорогах, крім того, це призведе до зменшення ВРХ, що у свою чергу позбавляє жителів вживати якісне молоко та інші молочні продукти.

Відповідно до ст. 13. Конституції України, земля та інші природні ресурси, які знаходяться в межах території України є об'єктами права власності Українського народу. Від імені Українського народу права власника здійснюють органи державної влади та органи місцевого самоврядування в межах, визначених цією Конституцією.

А так як дані пасовища знаходяться на території Малолисовецької сільської ради, тому повинні належати громаді Малолисовецької сільської ради і без погодження з даною громадою не повинно відбуватися ніяких змін цільового призначення, передачі у власність та інших дій із землями на території Малолисовецької сільської ради.

Звернення до ГУ Держгеокадастру у Київській області принесли негативну відповідь (*ксерокопія додається*), оскільки на земельних ділянках є частина лісових насаджень (самосійні чагарники у зв'язку з тривалим невикористанням), частина водних об'єктів (утворені в результаті меліорації ґрунтів). При цьому зазначаю, що дані земельні ділянки мали надаватися учасникам АТО, але оскільки учасники АТО заради своїх жителів пішли на поступки, то загальними зборами вирішено зробити громадськими пасовищами. Складається враження, що доки наші односельчани

захищають нашу країну Держгеокадастр розпродас землю їхніх батьків, дідів і залишає їх без засобів існування, а самим учасникам АТО віддає ті земельні ділянки, які неможливо в подальшому обробляти або потрібно вкласти не одну тисячу гривень для того щоб привести ту земельні ділянку в нормальний вигляд не говорячи про підвищення родючості.

Тому просимо Вас допомогти у вирішенні даного питання і врахувати думку територіальної громади Малолисовецької сільської ради та згідно ст. 68. Конституції України неухильно додержуватися Конституції України та законів України, не посягати на права і свободи, честь і гідність інших людей.

З повагою,
голова Малолисовецької
сільської ради



Б.В. Свінцицький

вик: Мельник
тел: 045-68-3-21-45

UDT 2016

Звернутись - Урядовий контакт центр

Регістраційний №:
MA-5543117

Надано: 26 квітня 2016 р.

УКЦ

Статус

Надіслано

Питання:

Інші питання

Регіон, якого стосується
питання


КИЇВСКА ОБЛАСТЬ - СКВИРСЬКИЙ РАЙОН-М СКВИРА, МАЛОПІСОВЕЦЬКА-С МАЛІ ГІСОВЦІ

Зміст

Прем'єр-міністру України Гройсману В.Б. Шановний Володимире Борисовичу! Згідно з ст. 48 Конституції України, кожен має право на достатній життєвий рівень для себе і своєї сім'ї, що включає достатнє харчування, одяг, житло. На сьогоднішній день на території Малописовецької сільської ради стоїть гостро питання земельних ділянок для виласу великої рогатої худоби (ВРХ). Хочу звернути вашу увагу на те, що на сьогодні у більшості жителів Малописовецької територіальної громади перебуток від ВРХ становить єдиний дохід. При цьому, якщо дана земля перейде до власності інших людей це призведе до конфлікту між жителями та місцевою владою, тому на підставі викладеного та приймаючи до уваги те, що своїми діями Держгеокадастр може призвести до того що більшість жителів села позбавляться свого єдиного доходу і можуть наразити межі бідності, в якій перебувають більшість сіл України, а серед них батьків, діти учасників АТО, які на даний час виконують службові обов'язки по захисту території України та інші незначимі верстви населення, які будуть змушені продавати свою худобу або виласати на автомобільних дорогах, крім того, це призведе до зменшення ВРХ, що у свою чергу позбавляє жителів вживати яєсне молоко та інші молочні продукти. Відповідно до ст. 13 Конституції України, земля та інші природні ресурси, які знаходяться в межах території України є об'єктами права власності українського народу. Від імені українського народу права власника здійснюють органи державної влади та органи місцевого самоврядування в межах, визначених цією Конституцією. А так як дані пасовища знаходяться на території Малописовецької сільської ради, тому повинні належати громаді Малописовецької сільської ради і без погодження з даною громадою не повинно відбуватися ніяких змін цільового призначення, передачі у власність та інших дій із землею на території Малописовецької сільської ради. Звернення до ГУ Держгеокадастру у Київській області принесли негативну відповідь (хорошого додається), оскільки на земельних ділянках є частини лісових насаджень (самосійні чагарники у зв'язку з тривалим невикористанням), частини водних об'єктів (утворені в результаті меліорації ґрунтів). При цьому зазначаю, що дані земельні ділянки мали надаватися учасникам АТО, але оскільки учасники АТО заради своїх жителів поїхли на поступки, то земельними зборами вирішено зробити громадськими пасовищами. Складається враження, що діти наші одностайними захищають нашу країну Держгеокадастр розпродав землю (іх батьків, дітей - залишає їх без засобів існування, а самими учасниками АТО віддає ті земельні ділянки, які неможливо ж подальшому обробляти або потрібно вкласти не одну тисячу гривень для того щоб привести ту земельні ділянку в нормальний вигляд на товарища про піддання родючості. Тому прошу Вас допомогти у вирішенні даного питання і врахувати думку територіальної громади Малописовецької сільської ради та згідно ст. 68 Конституції України неуклипло додержуватися Конституції України та закону України, не посягати на права і свободи, честь і гідність інших людей. З повагою, голова Малописовецької сільської ради Б.В. Санцидський вик. Мельник тел. 045-68-3-21-45

Разом з тим повідомляємо, що Головним управлінням буде розглянуто Ваше клопотання, при подані Вами звернення про надання дозволу на розроблення документації із землеустрою щодо відведення земельних ділянок у комунальну власність для створення громадського пасовища, на землях сільськогосподарського призначення державної власності.

Л.О. Приходько





КИЇВСЬКА ОБЛАСНА ДЕРЖАВНА АДМІНІСТРАЦІЯ
ДЕПАРТАМЕНТ АГРОПРОМИСЛОВОГО РОЗВИТКУ

Бул. В. Васильківська 13 Київ 01004

kap@kpa.gov.ua

Тел. (044) 234-63-24

М. 22. 18. 2016. № 5543/17-07-07

П. № МА-5543/17 від 26.07.2016

Гр. Свінцицькому Б.В.
вул. Центральна, 1 А
с. Малі лисівці
Сквирський район
Київська область, 09011

Про розгляд звернення

Департамент агропромислового розвитку Київської обласної державної адміністрації розглянув Ваше звернення від 26.07.2016 № МА-5543/17 стосовно громадського пасовища та в межах компетенції повідомляє.

Відповідно до частини 2 статті 19 Конституції України органи державної влади та органи місцевого самоврядування, їх посадові особи зобов'язані діяти лише на підставі, в межах повноважень та у спосіб, що передбачені Конституцією та законами України.

Згідно Земельного кодексу України органи виконавчої влади та органи місцевого самоврядування можуть створювати на землях, що перебувають у власності держави чи територіальній громаді, громадські сіножаті і пасовища (частина 2 статті 34).

Сільські, селищні, міські ради передають земельні ділянки у власність або у користування із земель комунальної власності відповідних територіальних громад для всіх потреб (частина 1 статті 122).

Центральний орган виконавчої влади з питань земельних ресурсів у галузі земельних відносин та його територіальні органи передають земельні ділянки сільськогосподарського призначення державної власності, крім випадків, визначених частиною восьмою цієї статті, у власність або користування для всіх потреб (частина 4 статті 122).

Відповідно до пункту 10 статті 118 Земельного кодексу України відмова органу виконавчої влади чи органу місцевого самоврядування у передачі земельної ділянки у власність або виникнення клопотання без розгляду можуть бути оскаржені до суду.

Виконуючий обов'язки
директора департаменту



С.М.Шупник

Handwritten notes in the top left corner, including "19.08.2016" and "C-4343/0-0-13-382/0-19-15".



МІНІСТЕРСТВО ЗЕМЕЛЬНИХ ВІСНОВІВ І КАДАСТРОВИХ РАХУНКІВ УКРАЇНИ
Відомство державного реєстрації та кадастру земельної інформації
вул. Паризької Комуністичної, 3, м. Київ, 03680, МП, тел. 249-96-75, 244-82-47
E-mail: zsv@land.gov.ua

№ 19-08-2016 C-4343/0-0-13-382/0-19-15

На _____ від _____

Свідоцтво № 13


На порушенням ч. 1 ст. 122 Земельного закону України О. М. Ваще підняти питання щодо надання дозволу на розроблення земельних ділянок, а саме: щодо введення земельних ділянок у власність для використання в промислових цілях: орної, орної ділянкою 66,85 га на території Київської області, за межами населених пунктів.

Повідомляючи про інформацію Головного управління, державного реєстрації та кадастру Київської області, на вимогу Миколи Івановича Сидоренка, керівника Київської області, щодо надання дозволу на розроблення земельних ділянок, а саме: введення земельних ділянок у власність для використання в промислових цілях: орної, орної ділянкою 66,85 га на території Київської області, за межами населених пунктів, Миколи Івановича Сидоренка, керівника Київської області, на вимогу Головного управління, державного реєстрації та кадастру земельної інформації, щодо надання дозволу на розроблення земельних ділянок, а саме: введення земельних ділянок у власність для використання в промислових цілях: орної, орної ділянкою 66,85 га на території Київської області, за межами населених пунктів.

А саме: повідомляючи, що відповідно до частини першої статті 122 Земельного закону України територіальні органи виконавчої влади з питань земельних ресурсів, а саме: Київська область, повинні забезпечити територіальний органи перетворення земельних ділянок з державної власності в державну власність, крім випадків, передбачених частиною другою цієї статті, у власність або у користування для всіх громадян України.

Крім цього, повідомляючи, що відповідно до частини першої статті 122 Земельного закону України територіальні органи виконавчої влади з питань земельних ресурсів, а саме: Київська область, повинні забезпечити територіальний органи перетворення земельних ділянок з державної власності в державну власність, крім випадків, передбачених частиною другою цієї статті, у власність або у користування для всіх громадян України.

Відомство державного реєстрації та кадастру Київської області, на вимогу Миколи Івановича Сидоренка, керівника Київської області, щодо надання дозволу на розроблення земельних ділянок, а саме: введення земельних ділянок у власність для використання в промислових цілях: орної, орної ділянкою 66,85 га на території Київської області, за межами населених пунктів, Миколи Івановича Сидоренка, керівника Київської області, на вимогу Головного управління, державного реєстрації та кадастру земельної інформації, щодо надання дозволу на розроблення земельних ділянок, а саме: введення земельних ділянок у власність для використання в промислових цілях: орної, орної ділянкою 66,85 га на території Київської області, за межами населених пунктів.



Handwritten notes and stamps in the bottom right corner, including "K.M. 19.08.2016" and "19.08.2016".



Адміністрація Президента України

Дел. № 250/2004

На №

Голові Малолисовецької
сільської ради

Б.В.СВІНЦИЦЬКОМУ

вул. Центральна, 1,
с. М.Лисівці, Сквирський р-н,
Київська обл., 09011

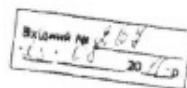
Шановний Богдане Віталійовичу!

Повідомляємо, що Ваше звернення щодо неправомірних, на Вашу думку, дій Головного управління Держгеокадастру у Київській області надіслано для розгляду згідно з компетенцією до Кабінету Міністрів України, який поінформує Вас про результати.

З повагою

Перший заступник Глави
Адміністрації Президента України

В.Ковальчук



А К Т

обстеження земельної ділянки в межах Малописовенької сільської ради

Сквирського району Київської області

25 липня 2016 року

с.Малі Лисові
Сквирського району
Київської області

Виттяч Б.В. (с.п.с. Малописовенької сільської ради Свиницького Б.В., депутата Малописовенької сільської ради, Меданів І.А. (члени постійної депутатської комісії Малописовенької сільської ради з питань планування місцевого бюджету, фінансів, соціально-економічного та соціального розвитку села, земельних питань та охорони навколишнього середовища) разом зі Скворською І.В. (членом комісії Мазур О.В., Приймаченко Н.М., Сопротюк І.С.) здійснювали проведено 25 липня 2016 року було обстежено земельну ділянку площею 12,9757 га, яка знаходиться за межами населеного пункту с.Малі Лисові, Сквирського району, Київської області.

Результати обстеження наступні:

Земельна ділянка знаходиться за межами населеного пункту с.Малі Лисові, Сквирського району, Київської області. На протязі багатьох років земельна ділянка використовується жителями с.Малі Лисові для випасання ВРХ (коропів). Близь земельної ділянки площею 12,9757 га знаходяться три неоплавлені ділянки с/господарств, під час проведення господарських робіт на території Малописовенької сільської ради. Ділянки зарослі чагарниками. Земельна ділянка вільна від забудови, не підлягає застосуванню для будівництва.

З огляду на це, комісія рекомендує виконавчому комітету Малописовенької сільської ради, окремим рішенням, державної казну в Сквирському районі з питань про надання дозволу на розробку проекту землеустрою щодо відведення земельної ділянки площею 12,9757 га для промислової забудови ВРХ (коропів) та оформити земельну ділянку підпорядкованого законодавства.

Підписи



Свиницький Б.В.

Меданів І.А.

Скворська І.В.

Мазур О.В.

Приймаченко Н.М.

Сопротюк І.С.

С южнорусского диалекта Київської області

с. Мали Дісочі
Сквирського району
Київської обл. 10111

Важно отметить, что при анализе полученных данных использовались компьютеры. Мы не обнаружили каких-либо признаков того, что данные были подвержены какой-либо из известных системных ошибок или преднамеренной фальсификации. Из-за отсутствия каких-либо признаков системных ошибок или преднамеренной фальсификации, мы считаем, что полученные данные являются достоверными.

 $\lambda \in \mathbb{C} \setminus \{0\}$