



УКРАЇНА

ХМЕЛЬНИЦЬКА ОБЛАСНА ДЕРЖАВНА АДМІНІСТРАЦІЯ

Майдан Незалежності, Будинок рад, м. Хмельницький, 29005
 тел./факс (0382) 76-50-24, E-mail: regadm@adm-km.gov.ua. Код ЄДРПОУ 22985083

06.11.2017 № 55/бс зс-5626/2017 Народному депутату України
 Лабазюку С.П.
 на № _____ від _____

Шановний Сергію Петровичу!

В обласній державній адміністрації розглянуто Ваш депутатський запит від 18.10.2017 року №73-2/16/17 щодо негативного впливу на здоров'я дітей від встановленої базової станції стільникового зв'язку ПрАТ «Київстар» (Хмельницька область, Хмельницький район, с. Олешин) та повідомляємо наступне.

За інформацією Головного управління Держпродспоживслужби в області дане питання розглянуто комісійно з виїздом на місце. За результатами розгляду встановлено:

1) вказана базова станція стільникового зв'язку належить ПрАТ «Київстар» та експлуатується у стандартах GSM-900 та IMT-2000 (UMTS), а також радіоелектронний засіб радіорелейного зв'язку. Експлуатація радіоелектронного засобу стільникового зв'язку стандарту IMT-2000 (UMTS) здійснюється на частотах передачі 2162,4 та 2157,4 МГц. Експлуатація радіоелектронного засобу стільникового зв'язку стандарту GSM-900 здійснюється на частотах 945,0 та 943,2 МГц. Експлуатація радіоелектронного засобу радіорелейного зв'язку здійснюється на частоті передачі 23282 МГц (копія листа ХОВ ПФ УДЦР від 29.09.2017 року №ф68/34.2-17/967 додається);

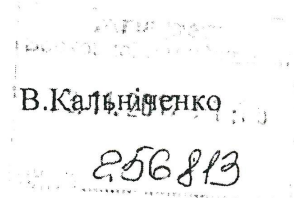
2) згідно висновку Протоколу проведення досліджень електромагнітного поля від 02.10.2017 року №189 ДУ «Хмельницький обласний лабораторний центр МОЗ України», гранично допустимі сумарні рівні електромагнітних полів від вищевказаної базової станції мобільного зв'язку ПрАТ «Київстар» не перевищують гранично допустимих рівнів регламентованих у «Державних санітарних нормах і правилах захисту населення від електромагнітних випромінювань», затверджених Наказом Міністерства охорони здоров'я України 01.08.1996 року №239 (копія Протоколу додається);

3) земельна ділянка, на якій розташовано згадану базову станцію мобільного зв'язку належить ТДВ «Олешинське» (копія листа Олешинської сільської ради від 09.10.2017 року №624 додається).

Враховуючи викладене, порушення нормативно-правових вимог щодо розташування, а також сумарних рівнів електромагнітних полів від базової станції стільникового зв'язку відсутні.

Додатки на 4-х аркушах.

З повагою
 перший заступник
 голови адміністрації





УКРАЇНА
ОЛЕШИНСЬКА СІЛЬСЬКА РАДА
ХМЕЛЬНИЦЬКА ОБЛАСТЬ ХМЕЛЬНИЦЬКИЙ РАЙОН

31312 с. Олешин, вул. Шестакова, 8 Oleshunska_rada@ukr.net. тел./факс(0382) 67-34-21


Вих.№ 624 від 09 жовтня 2017р.

Головному спеціалісту відділу
державного нагляду за дотриманням
санітарного законодавства
Хмельницького
районного управління ГУ
Держпродспоживслужби в
Хмельницькій
області Комачук Л. М.

Олешинська сільська рада повідомляє, що земельна ділянка
кадастровий номер 6825085100:01:001:1631 на якій розташований бетонний
стовп на якому розміщена станція мобільного зв'язку ГРАТ «Київстар»
належить ТДВ «Олешинське».

З повагою,

Голова Олешинської
сільської ради



В.С.Осядлий

Подільська філія УДЦР

Хмельницький обласний відділ Подільської філії Державного підприємства
«Український державний центр радіочастот»

Код ЄДРПОУ 21726659

Юридична адреса: 21050, м. Вінниця, вул. Соборна, буд. 59.
поштова адреса: 21050, м. Хмельницький, вул. Володимирська, буд. 109
тел./факс: +380 22-07-98. (0382) 72 11 65 68 69 23

Р/р 26006465272 в АТ «Райффайзен Банк Аваль» м. Київ, МФО 380805
ІПН 611817626659 Е-пошта: khmelniczkiy@udcr.gov.ua; сайт: www.udcr.gov.ua

29. 09 2017 р. № Ф68/ЗР.2-17/064 на № 22/32.03-07/1066, від «28» вересня 2017 р.

Начальнику Головного
Управління Держпродспоживслужби
в Хмельницькій області

В.П. Грушко


29001, м. Хмельницький,
вул. Шевчен. а, 13

Повідомляю Вам, що за адресою Хмельницький р-н, с. Олешин (географічні координати 49°28'04.00"/26°53'47.00") ПрАТ «Київстар» експлуатує радіоелектронні засоби (РЕЗ) стільникового радіозв'язку стандартів GSM-900 та IMT-2000 (UMTS), а також РЕЗ радіорелейного зв'язку.

Експлуатація РЕЗ стандарту IMT 2000 (UMTS) здійснюється на частотах передачі 2162,4 та 2157,4 МГц. Експлуатацію РЕЗ стандарту GSM-900 здійснюється на частотах 945,0 та 943,2 МГц. Експлуатацію РЕЗ радіорелейного зв'язку здійснюється на частоті передачі 23282 МГц.

Відповідно до п. 1.6.12 Державних санітарних норм і правил захисту населення від впливу електромагнітних випромінювань, вимірювання рівнів електромагнітного поля, розрахунок санітарно-захисних зон і зон обмеження забудови повинні проводитись за методиками, затвердженими МОЗ України. Український державний центр радіочастот та його підрозділи свою діяльність здійснюють на підставі Закону України «Про радіочастотний ресурс України» і не мають повноважень та відповідного обладнання для проведення такого роду вимірювань.

Начальник ХОВ ПФ УДЦР



М.В. Німцович

11. ВИСНОВКИ

(відповідність нормативу, оцінка за Гігієнічною класифікацією...)

Сумарні рівні електромагнітних полів від базової станції мобільного зв'язку ПрАТ «Київстар» (географічні координати 49°28'04,00"/26°55'47,00") в спальні групи «Білочка» Олешинського ДНЗ «Сонечко»; на території стадіону та в 6 класі Олешинської ЗОШ І – ІІ ст. не перевищують ГПР згідно «Державних санітарних норм і правил захисту населення від електромагнітних випромінювань» ДСНП 239-96(із змінами).

Найменування закладу	Державна установа
Найменування закладу	«Хмельницький обласний лабораторний центр
Підприємство, адреса, цех, відділення	Хмельницька обл., Хмельн.
с. Олешин, Олешинський ДНЗ «Сонечко», Олешинська ЗОШ	Територія стадіону.
Робоче місце, професія	Прийняття передавачів антен БС мобільної
ПрАТ «Київстар» (географічні координати 49°28'04,00"/26°55'47,00")	Хмельницька обл., Хмельн.
Засоби вимірювання	Електромагнітні вимірювальні пристрої
Вимірювання	413-14 №107
Відомості про повірку	(найменування, тип, заводський номер)
свідоцтво №26-02/0010 до 1	(номер свідоцтва, календарна, термін дії)
Нормативна документація, у відповідності до якої	МУ №3860-85 МУ №4550-88
а) МУ №3860-85	МУ №4550-88
б) ДСНП 239-96 (із змінами)	
8. Інформація про відвідувачів	Відвідувачів немає
9. Інформація про відвідувачів	Відвідувачів немає
10. Інформація про відвідувачів	Відвідувачів немає

ПРОТОКОЛ № 189 від 02.10.2017р.

(номер, дата)

проведення досліджень електромагнітного п

1. Дата проведення досліджень 02.10.2017р.

2. Підприємство, адреса, цех, відділення Хмельницька обл., Хмельн. с. Олешин, Олешинський ДНЗ «Сонечко», Олешинська ЗОШ Територія стадіону.

3. Робоче місце, професія Прийняття передавачів антен БС мобільної ПрАТ «Київстар» (географічні координати 49°28'04,00"/26°55'47,00") Хмельницька обл., Хмельн.

4. Засоби вимірювання Електромагнітні вимірювальні пристрої Вимірювання 413-14 №107

5. Відомості про повірку (найменування, тип, заводський номер) свідоцтво №26-02/0010 до 1 (номер свідоцтва, календарна, термін дії)

7. Нормативна документація, у відповідності до якої а) МУ №3860-85 МУ №4550-88

б) ДСНП 239-96 (із змінами)

8. Інформація про відвідувачів Відвідувачів немає

9. Інформація про відвідувачів Відвідувачів немає

10. Інформація про відвідувачів Відвідувачів немає



Зав. СЕД. ДНЗ «Сонечко» Олешинський ДНЗ «Сонечко» Олешинська ЗОШ І – ІІ ст.

Із'ясти дослідженъ

Тип джерела випромінювання	Робоча частота, МГц	Потужність, Вт	Режим роботи джерела випром.	Відстань від джерела випром., м	Висота від підлоги, м	Час перебування в зоні дії	Напруженість ЕМП				Щільність потоку енергії мкВт/см ²		Засоби захис-ту	При-мітка
							Е-В/м	ГДР	досл. знач.	Н-А/м	ГДР	досл. знач.		
2	3	4	5	6	7	8	9	10	11	12	13	14	15	16
Територія, прилегла до ДНЗ «Сонечко» група «Білочка», спальня	2162,4		ціло-добово	≈ 15	2,0						1,89	10,0		
	2157,4		-/-	≈ 15	2,0						1,39	10,0		
	943,2		-/-	≈ 15	2,0						1,73	10,0		
	945,0		-/-	≈ 15	2,0						1,94	10,0		
Територія стадіону	23282,0		-/-	≈ 15	2,0						0,86	10,0		
	2162,4		ціло-добово	≈ 15	2,0						1,05	10,0		
	2157,4		-/-	≈ 15	2,0						1,40	10,0		
	943,2		-/-	≈ 15	2,0						1,62	10,0		
Кієвська ЗОШ І – ІІ ст. 2 поверх, 6 клас	945,0		-/-	≈ 50	2,0						2,61	10,0		
	23282,0		-/-	≈ 50	2,0						1,30	10,0		
	2162,4		ціло-добово	≈ 65	2,0						0,68	10,0		
	2157,4		-/-	≈ 65	2,0						1,12	10,0		
Територія стадіону	943,2		-/-	≈ 65	2,0						2,00	10,0		
	945,0		-/-	≈ 65	2,0						1,62	10,0		
	23282,0		-/-	≈ 65	2,0						0,41	10,0		
	2162,4		ціло-добово	≈ 130	2,0						2,00	10,0		
Кієвська ЗОШ І – ІІ ст. 2 поверх, 6 клас	2157,4		-/-	≈ 130	2,0						2,59	10,0		
	943,2		-/-	≈ 130	2,0						3,63	10,0		
	945,0		-/-	≈ 130	2,0						4,90	10,0		
	23282,0		-/-	≈ 130	2,0						0,76	10,0		

Інженерська Л.А.

М.П. Р.Р.

М.П. Р.Р.

М.П. Р.Р.

М.П. Р.Р.