



ДЕРЖАВНА СЛУЖБА УКРАЇНИ З ПИТАНЬ ГЕОДЕЗІЇ, КАРТОГРАФІЇ ТА КАДАСТРУ

Держгеокадастр

вул. Народного Ополчення, 3, м. Київ, 03151, тел. 249-96-75, факс 249-96-70

land@land.gov.ua

09.04.2019 2-28-0.13-3237/2-19

На

від

Голові Верховної Ради України

А. ПАРУБІЮ

**Про розгляд депутатських
запитів**

Шановний Андрію Володимировичу!

На виконання доручень Прем'єр-міністра України Гройсмана В. Б. від 05.04.2019 № 10994/3/1-19, в. о. Міністра аграрної політики та продовольства України Трофімцевої О. В. від 01.04.2019 № Вх-2019-05626/2, від 04.04.2019 № Вх-2019-05942/6-9 до резолюції Першого віце-прем'єр-міністра України – Міністра економічного розвитку і торгівлі України Кубіва С. І. від 03.04.2019 № 10994/2/1-19 до звернення Комітету Верховної Ради України з питань аграрної політики та земельних відносин від 28.03.2019 № 04-11/7-265 (61960) Державна служба України з питань геодезії, картографії та кадастру розглянула Ваші листи від 22.03.2019 № 11/10-858, № 11/10-861 (59033) та № 11/10-859, а також Ваш лист від 22.03.2019 № 11/10-860, який безпосередньо надійшов до Держгеокадастру, щодо депутатських запитів народного депутата України Осуховського О. І. від 21.03.2019 № 350-19/137, № 350-19/138, № 350-19/140, № 350-19/139, оголошених на засіданні Верховної Ради України 22.03.2019, стосовно передачі земельних ділянок сільськогосподарського призначення державної власності у комунальну власність Прилісненської об'єднаної територіальної громади та повідомляє, що за результатами розгляду депутатських запитів народного депутата України Осуховського О. І. поінформовано (копія відповіді додається).

Додаток: на 3 арк. в 1 прим.

З повагою

В. о. Голови

О. КОЛОТІЛН





Копія

ДЕРЖАВНА СЛУЖБА УКРАЇНИ З ПИТАНЬ ГЕОДЕЗІЇ, КАРТОГРАФІЇ ТА КАДАСТРУ

Держгеокадастр

вул. Народного Ополчення, 3, м. Київ, 03151, тел. 249-96-75, факс 249-96-70

land@land.gov.ua

09.04.2019 4-28-0.13-3236/2-19

На

від

Народному депутату України

О. ОСУХОВСЬКОМУ

**Про розгляд депутатських
запитів**

Шановний Олегу Івановичу!

На виконання доручень Прем'єр-міністра України Гройсмана В. Б. від 05.04.2019 № 10994/3/1-19, в. о. Міністра аграрної політики та продовольства України Трофімцевої О. В. від 01.04.2019 № Вх-2019-05626/2, від 04.04.2019 № Вх-2019-05942/6-9 до резолюції Першого віце-прем'єр-міністра України – Міністра економічного розвитку і торгівлі України Кубіва С. І. від 03.04.2019 № 10994/2/1-19 до звернення Комітету Верховної Ради України з питань аграрної політики та земельних відносин від 28.03.2019 № 04-11/7-265 (61960) до листів Голови Верховної Ради України Парубія А. В. від 22.03.2019 № 11/10-858, № 11/10-861 (59033), № 11/10-859 та відповідно до листа Голови Верховної Ради України Парубія А. В. від 22.03.2019 № 11/10-860, який безпосередньо надійшов до Держгеокадастру, Державна служба України з питань геодезії, картографії та кадастру в межах повноважень розглянула Ваші депутатські запити від 21.03.2019 № 350-19/137, № 350-19/138, № 350-19/140, № 350-19/139, оголошені на засіданні Верховної Ради України 22.03.2019, стосовно передачі земельних ділянок сільськогосподарського призначення державної власності у комунальну власність Прилісненської об'єднаної територіальної громади та повідомляє, що за результатами розгляду депутатських запитів Прилісненську сільську раду Маневицького району Волинської області по суті порушеного питання поінформовано (копія відповіді додається).

Додаток: на 2 арк. в 1 прим.

З повагою

В. о. Голови

ЗГІДНО З ОРИГІНАЛОМ

Наказник загального відділу

09

04

2019



О. Колотілін

О. КОЛОТІЛІН

Лілія Пітель 275 72 88

Пітель Лілія Володимирівна

ДЕРЖГЕОКАДАСТР

4-28-0.13-3236/2-19 від 09.04.2019





Копія

ДЕРЖАВНА СЛУЖБА УКРАЇНИ З ПИТАНЬ ГЕОДЕЗІЇ, КАРТОГРАФІЇ ТА КАДАСТРУ

Держгеокадастр

вул. Народного Ополчення, 3, м. Київ, 03151, тел. 249-96-75, факс 249-96-70

land@land.gov.ua

09.04.2019	18-28-0.13-3235/2-19	На	від
		Прилісненська сільська рада Маневицького району Волинської області	
		вул. Сойне, буд. 6 Б. с. Прилісне, Маневицький р-н, Волинська обл., 44614	

**Про розгляд депутатських
запитів**

На виконання доручень Прем'єр-міністра України Гройсмана В. Б. від 05.04.2019 № 10994/3/1-19, в. о. Міністра аграрної політики та продовольства України Трофімцевої О. В. від 01.04.2019 № Вх-2019-05626/2, від 04.04.2019 № Вх-2019-05942/6-9 до резолюції Першого віце-прем'єр-міністра України – Міністра економічного розвитку і торгівлі України Кубіва С. І. від 03.04.2019 № 10994/2/1-19 до звернення Комітету Верховної Ради України з питань аграрної політики та земельних відносин від 28.03.2019 № 04-11/7-265 (61960) до листів Голови Верховної Ради України Парубія А. В. від 22.03.2019 № 11/10-858, № 11/10-861 (59033), № 11/10-859 та відповідно до листа Голови Верховної Ради України Парубія А. В. від 22.03.2019 № 11/10-860, який безпосередньо надійшов до Держгеокадастру, Державна служба України з питань геодезії, картографії та кадастру в межах повноважень розглянула депутатські запити народного депутата України Осуховського О. І. від 21.03.2019 № 350-19/137, № 350-19/138, № 350-19/140, № 350-19/139, оголошені на засіданні Верховної Ради України 22.03.2019, стосовно передачі земельних ділянок сільськогосподарського призначення державної власності у комунальну власність Прилісненської об'єднаної територіальної громади та повідомляє.

Відповідно до розпорядження Кабінету Міністрів України від 31 січня 2018 р. № 60-р «Питання передачі земельних ділянок сільськогосподарського призначення державної власності у комунальну власність об'єднаних територіальних громад» Держгеокадастру починаючи з 1 лютого 2018 року необхідно забезпечити, зокрема, формування земельних ділянок сільськогосподарського призначення державної власності в межах, визначених перспективним планом формування територій громад, шляхом проведення інвентаризації земель сільськогосподарського призначення державної власності з подальшою передачею зазначених земельних ділянок у

ДЕРЖГЕОКАДАСТР

18-28-0.13-3235/2-19 від 09.04.2019

Пітєць Гілія Володимирівна



комунальну власність відповідних об'єднаних територіальних громад згідно із статтею 117 Земельного кодексу України.


За інформацією Головного управління Держгеокадастру у Волинській області (далі – Головне управління), шляхом проведення інвентаризації земель сформовано земельні ділянки сільськогосподарського призначення державної власності в межах території Прилісненської об'єднаної територіальної громади для передачі їх у комунальну власність.

Водночас на підставі ухвали Луцького міськрайонного суду від 23.03.2018 № 161/4072/18 відкрито кримінальне провадження (номер у ЄРДР 4201703010000162) щодо інвентаризації земель сільськогосподарського призначення державної власності, проведеної у 2013 році.



На сьогодні Головним управлінням проводиться уточнення даних про земельні ділянки, які були сформовані раніше за відповідною документацією із землеустрою, визначеною статтею 79¹ Земельного кодексу України.

Після уточнення даних Головним управлінням у межах повноважень буде забезпечено передачу земельних ділянок сільськогосподарського призначення державної власності у комунальну власність Прилісненської об'єднаної територіальної громади згідно з вимогами статті 117 Земельного кодексу України.

Заступник Голови



О. КРАСНОЛУЦЬКИЙ

Лінія Пінель 275 72 88

Пінель Пінел Володимирівна

ДЕРЖГЕОКАДАСТР
18-28-0.13-3235/2-19 від 09.04.2019

