



ДЕРЖАВНА СЛУЖБА УКРАЇНИ З ПИТАНЬ ГЕОДЕЗІЇ, КАРТОГРАФІЇ ТА КАДАСТРУ

Держгеокадастр

вул. Народного Ополчення, 3, м. Київ, 03151, тел. 249-96-75, факс 249-96-70

land@land.gov.ua

27.02.2019 № 4-28-0.19-1799/2-19

На

від

Народному депутату України

О. АБДУЛЛІНУ

**Про розгляд депутатського
запиту**

Шановний Олександрє Рафкатовичу!

Відповідно до резолюції заступника Міністра аграрної політики та продовольства України Топчія В. М. від 21.02.2019 № 2019-03212/6-9 до доручення Прем'єр – міністра України Гройсмана В. Б. від 20.02.2019 № 5381/1/1-19 Державна служба України з питань геодезії, картографії та кадастру розглянула Ваш депутатський запит від 05.02.2019 № 18-19, оголошений на засіданні Верховної Ради України 8 лютого 2019 року, стосовно звернення голови громадської організації «ГАРАНТ» від 02.01.2019 щодо можливих порушень вимог земельного законодавства на території Черкаської області та повідомляє, що за результатами розгляду звернення голову громадської організації «ГАРАНТ» поінформовано (копія відповіді додається).

Додаток: на 3 арк. в 1 прим.

З повагою

В. о. Голови

О. КОЛОТІЛІН

Зінченко 275 73 33

0.19
Зінченко Костянтин Миколайович

ДЕРЖГЕОКАДАСТР

4-28-0.19-1799/2-19 від 27.02.2019



консе



ДЕРЖАВНА СЛУЖБА УКРАЇНИ З ПИТАНЬ ГЕОДЕЗІЇ, КАРТОГРАФІЇ ТА КАДАСТРУ
Держгеокадастр
вул. Народного Ополчення, 3, м. Київ, 03151, тел. 249-96-75, факс 249-96-70
land@land.gov.ua

27.02.2019 № 26-28-0.19-1798/2-19 На _____ від _____

Про розгляд звернення

Відповідно до резолюції заступника Міністра аграрної політики та продовольства України Топчія В. М. від 21.02.2019 № 2019-03212/6-9 до доручення Прем'єр – міністра України Гройсмана В. Б. від 20.02.2019 № 5381/1/1-19 Державна служба України з питань геодезії, картографії та кадастру розглянула депутатський запит народного депутата України Абдулліна О. Р. від 05.02.2019 № 18-19, оголошений на засіданні Верховної Ради України 8 лютого 2019 року, стосовно Вашого звернення від 02.01.2019 щодо можливих порушень вимог земельного законодавства на території Черкаської області та повідомляє, що Вам надано відповідь листом від 28.01.2019 № 26-28-0.19-630/2-19 (копія додається).

Додаток: на 2 арк. в 1 прим.

В. о. Голови

О. КОЛОТІЛН

Зінченко 275 73 33

ЗГІДНО З ОРИГІНАЛОМ 0.19
Головний спеціаліст загального відділу
27.02.2019

ДЕРЖГЕОКАДАСТР
26-28-0.19-1798/2-19 від 27.02.2019



Хондо



ДЕРЖАВНА СЛУЖБА УКРАЇНИ З ПИТАНЬ ГЕОДЕЗІЇ, КАРТОГРАФІЇ ТА КАДАСТРУ

Держгеокадастр

вул. Народного Ополчення, 3, м. Київ, 03151, тел. 249-96-75, факс 249-96-70

land@land.gov.ua

28.01.2019 № 26-28-0 19-630/2-19

На

від

Про розгляд звернень

На виконання доручень в.о. Міністра аграрної політики та продовольства України Мартинюка М. П. від 15.01.2019 № 2019-00612/6-8, від 16.01.2019 № 2019-00574/21, від 17.01.2019 № 2019-00933/6-1 та № 2019-00564/7 до листів Секретаріату Кабінету Міністрів України від 12.01.2019 № 871/0/2-19, від 16.01.2019 № 1029/0/2-19, від 02.01.2019 № 64/0/2-19, Генеральної прокуратури України від 10.01.2019 № 19/2-2003ВИХ-19 та Національного агентства України з питань державної служби від 03.01.2019 № 9851/20-19, відповідно до резолюції заступника Міністра аграрної політики та продовольства України з питань європейської інтеграції Трофімцевої О. В. від 03.01.2018 № 2019-00071/6-1 до листа Секретаріату Кабінету Міністрів України від 02.01.2019 № 64/0/2-19 та резолюції заступника Міністра аграрної політики та продовольства України Топчія В. М. від 18.01.2018 № 2019-01012/7 до листа Національного агентства України з питань державної служби від 14.01.2019 № 54/24-19 Державна служба України з питань геодезії, картографії та кадастру розглянула Ваші звернення від 19.12.2018 та від 02.01.2019 надіслані Вами безпосередньо до Держгеокадастру і аналогічні звернення, що надійшли листами Генеральної прокуратури України від 04.01.2019 № 06-18545-18 та Комітету з питань будівництва, містобудування і житлово-комунального господарства Верховної Ради України від 14.01.2019 № 04-12/11-15 та № 04-12/11-16, щодо можливих порушень вимог земельного законодавства на території Черкаської області та повідомляє.

Відповідно до статті 4 Закону України «Про державний контроль за використанням та охороною земель» (далі – Закон) об'єктом державного контролю за використанням та охороною земель є всі землі в межах території України.

Для здійснення державного контролю за дотриманням земельного законодавства, відповідно до вимог Закону, необхідно вказати суть порушень та місце розташування земельних ділянок, що використовуються з порушенням вимог земельного законодавства.


З Вашого звернення незрозуміло про які саме земельні ділянки лісгосподарського призначення та природно-заповідного фонду йдеться.

Щодо користування земельною ділянкою 0,06 га,

0.19

26-28-0 19-630/2-19 від 28.01.2019

реєстраційний номер 26-28-0 19-630/2-19



розташованою у м. Каневі Черкаської області, інформуємо, що на підставі рішення Канівської міської ради від 25.02.2016 № 2-73 розроблено проект землеустрою щодо відведення у власність земельної ділянки по вул. Кобринська у м. Каневі. Наявний у додатках до Вашого звернення витяг з Державного земельного кадастру не свідчить про самовільне зайняття земельної ділянки гр. І

Позиція Канівської міської ради, висловлена у листі від 20.12.2018 № 01-81/Г-32/01-77, стосовно відмови у затвердженні зазначеного проекту землеустрою щодо відведення земельної ділянки є необґрунтованою, оскільки у разі наявності обмежень у використанні земельної ділянки, такі обмеження відображаються у проекті землеустрою та реєструються у Державному земельному кадастрі відповідно до земельного законодавства України.

Водночас інформуємо, що відповідно до частини першої статті 5 Кодексу адміністративного судочинства України кожна особа має право в порядку, встановленому цим Кодексом, звернутися до адміністративного суду, якщо вважає, що рішенням, дією чи бездіяльністю суб'єкта владних повноважень порушені її права, свободи або законні інтереси, і просити про їх захист.

Головному управлінню Держгеокадастру у Черкаській області доручено здійснити захід державного контролю за використанням та охороною земель щодо дотримання вимог земельного законодавства під час використання земельної ділянки з кадастровим номером 7110300000:03:001:0186 та у разі виявлення порушень земельного законодавства вжити відповідних заходів реагування.


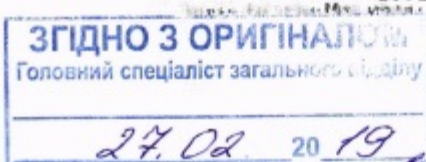
В. о. Голови

О. КОЛОТІЛІН

Коліденко
Зітченко 275 73 33

0.19

26-28-0 19-630/2-19 від 28 01 2019



Handwritten signature