



ДЕРЖАВНА СЛУЖБА УКРАЇНИ З ПИТАНЬ ГЕОДЕЗІЇ, КАРТОГРАФІЇ ТА КАДАСТРУ

Держгеокадастр

вул. Народного Ополчення, 3, м. Київ, 03151, тел. 299-35-32, факс 249-96-70

[land@land.gov.ua](mailto:land@land.gov.ua)

23.03.2020 № 4-28-0.19-2990/2-20

На

від

Народному депутату України

Ігорю НЕГУЛЕВСЬКОМУ

Про розгляд депутатського  
запиту

Шановний пане Ігорю!

Відповідно до листа Державної аудиторської служби України від 05.03.2020 № 20-14/169-2020 до листів першого заступника Голови Верховної Ради України Стефанчука Р. О. від 21.02.2020 № 11/10-246, № 11/10-249, № 11/10-252, № 11/10-255, № 11/10-258 та № 11/10-336 Державна служба України з питань геодезії, картографії та кадастру розглянула Ваші депутатські запити від 06.02.2020 № 331-21, № 331-23, № 331-09, № 331-22, № 331-25 та від 17.02.2020 № 331-24, оголошені на засіданні Верховної Ради України 21 лютого 2020 року, щодо дотримання вимог земельного законодавства під час передачі в оренду земельних ділянок у період 2018–2020 років на території Миколаївської області та повідомляє, що за результатами розгляду аналогічних питань, порушених у Ваших запитах, надісланих листами першого заступника Голови Верховної Ради України від 21.02.2020 № 11/10-337, № 11/10-259, № 11/10-256, № 11/10-253, № 11/10-250 та № 11/10-247, Вас поінформовано (копії відповідей додаються).

Додаток: на 6 арк. в 1 прим.

З повагою

Голова

Денис БАШЛИК



Олексій Коляденко 299 35 45  
Юрій Шпак

0.19  
Шпак Юрій Станіславович

ДЕРЖГЕОКАДАСТР

4-28-0.19-2990/2-20 від 23.03.2020



Апарат Верховної Ради України  
19868 від 30.03.2020



46848





Копія

ДЕРЖАВНА СЛУЖБА УКРАЇНИ З ПИТАНЬ ГЕОДЕЗІЇ, КАРТОГРАФІЇ ТА КАДАСТРУ

Держгеокадастр

вул. Народного Ополчення, 3, м. Київ, 03151, тел. 299-35-32, факс 249-96-70

[land@land.gov.ua](mailto:land@land.gov.ua)

13.03.2020 № 4-28-0.19-2556/2-20

На \_\_\_\_\_ від \_\_\_\_\_

Народному депутату України

Ігорю НЕГУЛЕВСЬКОМУ

**Про розгляд депутатського  
запиту**

Шановний пане Ігорю!

Відповідно до листа першого заступника Голови Верховної Ради України Стефанчука Р. О. від 21.02.2020 № 11/10-247 Державна служба України з питань геодезії, картографії та кадастру розглянула Ваш депутатський запит від 06.02.2020 № 331-25, оголошений на засіданні Верховної Ради України 21 лютого 2020 року, щодо дотримання вимог земельного законодавства під час передачі в оренду Новоодеською районною радою та Новоодеською районною державною адміністрацією земельних ділянок з 2018 по 2020 роки і повідомляє.

Згідно з пунктом 7 Положення про Державну службу України з питань геодезії, картографії та кадастру, затвердженого постановою Кабінету Міністрів України від 14 січня 2015 р. № 15, Держгеокадастр здійснює свої повноваження безпосередньо і через утворені в установленому порядку територіальні органи.

Пунктом 3 Положення про Головне управління Держгеокадастру у Миколаївській області, затвердженого наказом Держгеокадастру від 17.11.2016 № 308 (в редакції, затвердженій наказом Держгеокадастру від 20.02.2020 № 53), визначено, що завданням Головного управління є реалізація повноважень Держгеокадастру на території Миколаївської області.

Враховуючи вищевикладене, Державною службою України з питань геодезії, картографії та кадастру доручено Головному управлінню Держгеокадастру у Миколаївській області (далі – Головне управління) розглянути вищезазначений депутатський запит та вжити, у разі необхідності, відповідних заходів реагування в межах повноважень.

Про результати розгляду депутатського запиту Головним управлінням Вас буде поінформовано у визначений законодавством строк.

З повагою

ЗГІДНО З ОРИГІНАЛОМ  
Головний спеціальний відділ  
Голова  
23.03.2020  
Олександр Копиленко 299 35 45  
Юрій Шпак 0.19



Денис БАШЛИК

4-28-0.19-2556/2-20 від 13.03.2020





Копія

ДЕРЖАВНА СЛУЖБА УКРАЇНИ З ПИТАНЬ ГЕОДЕЗІЇ, КАРТОГРАФІЇ ТА КАДАСТРУ  
Держгеокадастр  
вул. Народного Ополчення, 3, м. Київ, 03151, тел. 249-96-75, факс 249-96-70  
land@land.gov.ua

10.03.2020 № 28-0.19-2463/2-20

На \_\_\_\_\_ від \_\_\_\_\_

Народному депутату України

Ігорю НЕГУЛЕВСЬКОМУ

Про розгляд депутатського  
запиту

Шановний пане Ігорю!

Відповідно до листа першого заступника Голови Верховної Ради України Стефанчука Р.О. від 21.02.2020 № 11/10-250 Державна служба України з питань геодезії, картографії та кадастру розглянула Ваш депутатський запит від 06.02.2020 № 331-23, оголошений на засіданні Верховної Ради України 21 лютого 2020 року, щодо дотримання вимог земельного законодавства під час передачі в оренду Казанківською районною радою та Казанківською районною державною адміністрацією земельних ділянок з 2018 по 2020 роки і повідомляє.

Згідно з пунктом 7 Положення про Державну службу України з питань геодезії, картографії та кадастру, затвердженого постановою Кабінету Міністрів України від 14 січня 2015 р. № 15, Держгеокадастр здійснює свої повноваження безпосередньо і через утворені в установленому порядку територіальні органи.

Пунктом 3 Положення про Головне управління Держгеокадастру у Миколаївській області, затвердженого наказом Держгеокадастру від 17.11.2016 № 308 (в редакції, затвердженій наказом Держгеокадастру від 20.02.2020 № 53), визначено, що завданням Головного управління є реалізація повноважень Держгеокадастру на території Миколаївської області.


Враховуючи вищевикладене, Державною службою України з питань геодезії, картографії та кадастру надіслано Головному управлінню Держгеокадастру у Миколаївській області (далі – Головне управління) зазначений депутатський запит для розгляду та вжиття, у разі необхідності, відповідних заходів реагування в межах повноважень.

Про результати розгляду депутатського запиту Головним управлінням Вас буде поінформовано у визначений законодавством строк.

З повагою



Денис БАШЛИК



Олексій Коляденко 299 3545  
Віталій Ситник 123  
28-0.19-2463/2-20 від 10.03.2020







Копія

ДЕРЖАВНА СЛУЖБА УКРАЇНИ З ПИТАНЬ ГЕОДЕЗІЇ, КАРТОГРАФІЇ ТА КАДАСТРУ  
Держгеокадастр  
вул. Народного Ополчення, 3, м. Київ, 03151, тел. 299-35-32, факс 249-96-70  
[land@land.gov.ua](mailto:land@land.gov.ua)

13.03.2020 № 4-28-0 19-2548/2-20

На

від

Народному депутату України

Ігорю НЕГУЛЕВСЬКОМУ

Про розгляд депутатського  
запиту

Шановний пане Ігорю!

Відповідно до листа першого заступника Голови Верховної Ради України Стефанчука Р. О. від 21.02.2020 № 11/10-253 Державна служба України з питань геодезії, картографії та кадастру розглянула Ваш депутатський запит від 06.02.2020 № 331-22, оголошений на засіданні Верховної Ради України 21 лютого 2020 року, щодо дотримання вимог земельного законодавства під час передачі в оренду Березнегуватською районною радою та Березнегуватською районною державною адміністрацією земельних ділянок з 2018 по 2020 роки і повідомляє.

Згідно з пунктом 7 Положення про Державну службу України з питань геодезії, картографії та кадастру, затвердженого постановою Кабінету Міністрів України від 14 січня 2015 р. № 15, Держгеокадастр здійснює свої повноваження безпосередньо і через утворені в установленому порядку територіальні органи.

Пунктом 3 Положення про Головне управління Держгеокадастру у Миколаївській області, затвердженого наказом Держгеокадастру від 17.11.2016 № 308 (в редакції, затвердженій наказом Держгеокадастру від 20.02.2020 № 53), визначено, що завданням Головного управління є реалізація повноважень Держгеокадастру на території Миколаївської області.

Враховуючи вищевикладене, Державною службою України з питань геодезії, картографії та кадастру доручено Головному управлінню Держгеокадастру у Миколаївській області (далі – Головне управління) розглянути вищезазначений депутатський запит та вжити, у разі необхідності, відповідних заходів реагування в межах повноважень.


Про результати розгляду депутатського запиту Головним управлінням Вас буде поінформовано у визначений законодавством строк.

З повагою

Голова

ЗГІДНО З ОРИГІНАЛОМ  
Головний спеціаліст загального відділу

Олексій Коляденко 299 35 45  
Юрій Пшак 2020 03 19



Денис БАШЛИК

4-28-0 19-2548/2-20 від 13.03.2020







Копія

ДЕРЖАВНА СЛУЖБА УКРАЇНИ З ПИТАНЬ ГЕОДЕЗІЇ, КАРТОГРАФІЇ ТА КАДАСТРУ  
Держгеокадастр  
вул. Народного Ополчення, 3, м. Київ, 03151, тел. 299-35-32, факс 249-96-70  
[land@land.gov.ua](mailto:land@land.gov.ua)

13.03.2020 № 28-0.19-2567/2-20

На

від

Народному депутату України

Ігорю НЕГУЛЕВСЬКОМУ

Про розгляд депутатського  
запиту

Шановний пане Ігорю!

Відповідно до листа першого заступника Голови Верховної Ради України Стефанчука Р.О. від 21.02.2020 № 11/10-256 Державна служба України з питань геодезії, картографії та кадастру розглянула Ваш депутатський запит від 06.02.2020 № 331-21, оголошений на засіданні Верховної Ради України 21 лютого 2020 року, щодо дотримання вимог земельного законодавства під час передачі в оренду Баштанською районною радою та Баштанською районною державною адміністрацією земельних ділянок з 2018 по 2020 роки і повідомляє.

Згідно з пунктом 7 Положення про Державну службу України з питань геодезії, картографії та кадастру, затвердженого постановою Кабінету Міністрів України від 14 січня 2015 р. № 15, Держгеокадастр здійснює свої повноваження безпосередньо і через утворені в установленому порядку територіальні органи.


Пунктом 3 Положення про Головне управління Держгеокадастру у Миколаївській області, затвердженого наказом Держгеокадастру від 17.11.2016 № 308 (в редакції, затвердженій наказом Держгеокадастру від 20.02.2020 № 53), визначено, що завданням Головного управління є реалізація повноважень Держгеокадастру на території Миколаївської області.

Враховуючи вищевикладене, Державною службою України з питань геодезії, картографії та кадастру доручено Головному управлінню Держгеокадастру у Миколаївській області (далі – Головне управління) розглянути вищезазначений депутатський запит та вжити, у разі необхідності, відповідних заходів реагування в межах повноважень.

Про результати розгляду депутатського запиту Головним управлінням Вас буде поінформовано у визначений законодавством строк.

З повагою

Голова



Денис БАШЛИК

4-28-0.19-2567/2-20 від 13.03.2020





Копія

ДЕРЖАВНА СЛУЖБА УКРАЇНИ З ПИТАНЬ ГЕОДЕЗІЇ, КАРТОГРАФІЇ ТА КАДАСТРУ  
Держгеокадастр  
вул. Народного Ополчення, 3, м. Київ, 03151, тел. 299-35-32, факс 249-96-70  
[land@land.gov.ua](mailto:land@land.gov.ua)

13.03.2020 № 4-28-0 19-2551/2-20

На

від

Народному депутату України

Ігорю НЕГУЛЕВСЬКОМУ

Про розгляд депутатського  
запиту

Шановний пане Ігорю!

Відповідно до листа першого заступника Голови Верховної Ради України Стефанчука Р.О. від 21.02.2020 № 11/10-259 Державна служба України з питань геодезії, картографії та кадастру розглянула Ваш депутатський запит від 06.02.2020 № 331-09, оголошений на засіданні Верховної Ради України 21 лютого 2020 року, щодо дотримання вимог земельного законодавства під час передачі в оренду Снігурівською районною радою та Снігурівською районною державною адміністрацією земельних ділянок з 2018 по 2020 роки і повідомляє.

Згідно з пунктом 7 Положення про Державну службу України з питань геодезії, картографії та кадастру, затвердженого постановою Кабінету Міністрів України від 14 січня 2015 р. № 15, Держгеокадастр здійснює свої повноваження безпосередньо і через утворені в установленому порядку територіальні органи.

Пунктом 3 Положення про Головне управління Держгеокадастру у Миколаївській області, затвердженого наказом Держгеокадастру від 17.11.2016 № 308 (в редакції, затвердженій наказом Держгеокадастру від 20.02.2020 № 53), визначено, що завданням Головного управління є реалізація повноважень Держгеокадастру на території Миколаївської області.


Враховуючи вищевикладене, Державною службою України з питань геодезії, картографії та кадастру доручено Головному управлінню Держгеокадастру у Миколаївській області (далі – Головне управління) розглянути вищезазначений депутатський запит та вжити, у разі необхідності, відповідних заходів реагування в межах повноважень.

Про результати розгляду депутатського запиту Головним управлінням Вас буде поінформовано у визначений законодавством строк.

З повагою



Денис БАШЛИК



23.03.2020

4-28-0 19-2551/2-20 від 13.03.2020







Копія

ДЕРЖАВНА СЛУЖБА УКРАЇНИ З ПИТАНЬ ГЕОДЕЗІЇ, КАРТОГРАФІЇ ТА КАДАСТРУ  
Держгеокадастр  
вул. Народного Ополчення, 3, м. Київ, 03151, тел. 299-35-32, факс 249-96-70  
[land@land.gov.ua](mailto:land@land.gov.ua)

13.03.2020 4-28-019-2564/2-20

На \_\_\_\_\_ від \_\_\_\_\_

Народному депутату України

Ігорю НЕГУЛЕВСЬКОМУ

Про розгляд депутатського  
запиту

Шановний пане Ігорю!

Відповідно до листа першого заступника Голови Верховної Ради України Стефанчука Р.О. від 21.02.2020 № 11/10-337 Державна служба України з питань геодезії, картографії та кадастру розглянула Ваш депутатський запит від 17.02.2020 № 331-24, оголошений на засіданні Верховної Ради України 21 лютого 2020 року, щодо дотримання вимог земельного законодавства під час передачі в оренду Новобузькою районною радою та Новобузькою районною державною адміністрацією земельних ділянок з 2018 по 2020 роки і повідомляє.

Згідно з пунктом 7 Положення про Державну службу України з питань геодезії, картографії та кадастру, затвердженого постановою Кабінету Міністрів України від 14 січня 2015 р. № 15, Держгеокадастр здійснює свої повноваження безпосередньо і через утворені в установленому порядку територіальні органи.

Пунктом 3 Положення про Головне управління Держгеокадастру у Миколаївській області, затвердженого наказом Держгеокадастру від 17.11.2016 № 308 (в редакції, затвердженій наказом Держгеокадастру від 20.02.2020 № 53), визначено, що завданням Головного управління є реалізація повноважень Держгеокадастру на території Миколаївської області.

Враховуючи вищевикладене, Державною службою України з питань геодезії, картографії та кадастру доручено Головному управлінню Держгеокадастру у Миколаївській області (далі – Головне управління) розглянути вищезазначений депутатський запит та вжити, у разі необхідності, відповідних заходів реагування в межах повноважень.

Про результати розгляду депутатського запиту Головним управлінням Вас буде поінформовано у визначений законодавством строк.

З повагою



Денис БАШЛИК

ЗГІДНО З ОРИГІНАЛОМ  
Голова  
Головного спеціаліста загального відділу

Олексій Коляденко 299 35 45

4-28-019-2564/2-20 від 13.03.2020

23.03.2020

Юрій Шпак

15.03.2020