



ДЕРЖАВНА СЛУЖБА УКРАЇНИ З ПИТАНЬ ГЕОДЕЗІЇ, КАРТОГРАФІЇ ТА КАДАСТРУ

Держгеокадастр

вул. Народного Ополчення, 3, м. Київ, 03151, тел. 299-35-32, факс 249-96-70

[land@land.gov.ua](mailto:land@land.gov.ua)

06.01.2021 № 4-28-0.134-157/2-21

На

від

Народному депутату України

Олександрю АЛІКСІЙЧУКУ

**Про розгляд депутатського  
запиту**

Шановний пане Олександрє!

Державна служба України з питань геодезії, картографії та кадастру в межах компетенції опрацювала Ваш депутатський запит від 16.12.2020 № 355-44/20, оголошений на засіданні Верховної Ради України 18 грудня 2020 року, який надійшов від Голови Верховної Ради України Разумкова Д. А. листом від 18.12.2020 № 11/10-512, стосовно надання інформації щодо розпорядження землями сільськогосподарського призначення державної власності на території Рівненської області та повідомляє.

З 01.01.2013 державна реєстрація речових прав на нерухоме майно та їх обтяжень здійснюється органами та суб'єктами, визначеними статтею 6 Закону України «Про державну реєстрацію речових прав на нерухоме майно та їх обтяжень» (далі – Закон).

Пунктом 3 частини першої статті 7 Закону визначено, що Міністерство юстиції України забезпечує створення та функціонування Державного реєстру прав, є його держателем.


Відповідно до абзацу другого пункту 1 Положення про Міністерство юстиції України, затвердженого постановою Кабінету Міністрів України від 2 липня 2014 р. № 228, Мін'юст є головним органом у системі центральних органів виконавчої влади, що забезпечує формування та реалізує державну політику, зокрема, у сфері державної реєстрації речових прав на нерухоме майно та їх обтяжень.

Згідно з вимогами частин першої та третьої статті 33 Закону України «Про Державний земельний кадастр» облік земель у Державному земельному кадастрі здійснюється за кількістю та якістю земель і земельних угідь.

Облік кількості земель за власниками та користувачами здійснюється з використанням інформації про: речові права на земельні ділянки, що виникли до 1 січня 2013 року, відомості про які внесені до Державного земельного кадастру; речові права на земельні ділянки, зареєстровані в Державному реєстрі



ДЕРЖГЕОКАДАСТР  
4-28-0.134-157/2-21 від 06.01.2021



316378



речових прав на нерухоме майно, отриманої в порядку інформаційної взаємодії між Державним земельним кадастром та Державним реєстром речових прав на нерухоме майно.

Повноваження органів виконавчої влади, Верховної Ради Автономної Республіки Крим, органів місцевого самоврядування щодо передачі земельних ділянок у власність або у користування визначено статтею 122 Земельного кодексу України.

Частиною четвертою статті 122 Земельного кодексу України встановлено, що центральний орган виконавчої влади з питань земельних ресурсів у галузі земельних відносин та його територіальні органи передають земельні ділянки сільськогосподарського призначення державної власності, крім випадків, визначених частиною восьмою цієї статті, у власність або у користування для всіх потреб.

Підпунктами 9, 13 пункту 4 Положення про Головне управління Держгеокадастру у Рівненській області, затвердженого наказом Держгеокадастру від 17.11.2016 № 308 (у редакції, затвердженій наказом Держгеокадастру від 20.02.2020 № 53), визначено, що Головне управління відповідно до покладених на нього завдань здійснює ведення Державного земельного кадастру, інформаційну взаємодію Державного земельного кадастру з іншими інформаційними системами в установленому порядку; розпоряджається землями державної власності сільськогосподарського призначення в порядку, визначеному чинним законодавством, на території Рівненської області.

Інформація Головного управління Держгеокадастру у Рівненській області про землі в межах м. Дубна, Демидівського, Дубенського, Здолбунівського, Млинівського й Радивилівського районів Рівненської області та інформація про кількість земель сільськогосподарського призначення державної власності, переданих Головним управлінням Держгеокадастру у Рівненській області у власність та користування на території зазначених районів за період із 01.01.2020 до 29.12.2020, додається.

Додаток: на 3 арк. в 1 прим.

З повагою

В. о. Голови



Олексій ПІНЧУК





## ДЕРЖГЕОКАДАСТР

Головне управління Держгеокадастру у Рівненській області

вул. С.Петлюри, 37, м. Рівне, 33013, тел. (0362) 63-57-87, факс (0362) 63-57-87

E-mail: rivne@land.gov.ua Код ЄДРПОУ 39768252

На № 2-58897/0/1-20/-1 від 28.12.2020 р.

30.12.2020 21-17-0.2-7049/2-20

Державна служба України з питань  
геодезії, картографії та кадастру

Департамент землеустрою,  
використання та охорони земель

### Про розгляд депутатського запиту

Розглянувши депутатський запит народного депутата України Аліксійчука О.В. від 16.12.2020 № 355-44/20 щодо надання інформації про землі в межах м. Дубно, Демидівського, Дубенського, Здолбунівського, Млинівського, Радивилівського районів, в межах повноважень повідомляємо наступне.

Відомості з обліку земель наявні в органах Держгеокадастру лише станом на 01.01.2016 року у зв'язку з втратою чинності наказу Держкомстату від 05.11.1998 року № 377 "Про затвердження форм державної статистичної звітності з земельних ресурсів та Інструкції з заповнення державної статистичної звітності з кількісного обліку земель (форми №№ 6-зем, ба-зем, бб-зем, 2-зем)" та не впровадженням на загальнодержавному рівні кількісного обліку земель відповідно до нових форм звітності.

Відповідно до державної статистичної звітності з кількісного обліку земель станом на 01.01.2016 року загальна площа земель відповідно становить, зокрема:

- м. Дубно - 2704,1 га, з яких: сільськогосподарські землі – 1410,0 га, ліси та інші лісовкриті площі – 18,4 га, забудовані землі – 1196,6 га, відкриті заболочені землі – 5,4 га, відкриті землі без рослинного покриву – 20,4 га, води – 53,3 га;


- Демидівського району - 37744,1 га, з яких: сільськогосподарські землі – 30160,8 га, ліси та інші лісовкриті площі – 4228,3 га, забудовані землі – 1065,8 га, відкриті заболочені землі – 361,8 га, відкриті землі без рослинного покриву – 53,9 га, води – 1873,5 га;

- Дубенського району - 120139,7 га, з яких: сільськогосподарські землі – 80450,7 га, ліси та інші лісовкриті площі – 30233,7 га, забудовані землі – 4331,9 га, відкриті заболочені землі – 1788,4 га, відкриті землі без рослинного покриву – 1383,9 га, води – 1951,1 га;

- Здолбунівського району - 65920,0 га, з яких: сільськогосподарські землі – 45070,0 га, ліси та інші лісовкриті площі – 14678,6 га, забудовані землі –

0.2  
Гарнага Микола Петрович

21-17-0.2-7049/2-20 від 30.12.2020





3340,4 га, відкриті заболочені землі – 1007,8 га, відкриті землі без рослинного покриву – 859,9 га, води – 963,3 га;

- Млинівського району - 94475,8 га, з яких: сільськогосподарські землі – 77376,1 га, ліси та інші лісовкриті площі – 11990,1 га, забудовані землі – 2447,7 га, відкриті заболочені землі – 1086,3 га, відкриті землі без рослинного покриву – 99,1 га, води – 1476,5 га;

- Радивилівського району - 74489,0 га, з яких: сільськогосподарські землі – 56362,9 га, ліси та інші лісовкриті площі – 12754,1 га, забудовані землі – 2640,3 га, відкриті заболочені землі – 1226,9 га, відкриті землі без рослинного покриву – 408,4 га, води – 1096,4 га.


Відповідно до ч. 4 ст.122 Земельного кодексу України, центральний орган виконавчої влади з питань земельних ресурсів у галузі земельних відносин та його територіальні органи передають земельні ділянки сільськогосподарського призначення державної власності, крім випадків, визначених частиною восьмою цієї статті, у власність або користування для всіх потреб.

Надаємо в формі таблиці інформацію про кількість земель сільськогосподарського призначення державної власності переданих Головним управлінням Держгеокадастру у Рівненській області у власність та користування на території Дубенського, Демидівського, Здолбунівського, Млинівського та Радивилівського районів за період з 01.01.2020 по 29.12.2020 (додається).

Процедура та механізм ведення Державного земельного кадастру регламентовані Законом України "Про Державний земельний кадастр" та Порядком ведення Державного земельного кадастру, затвердженим постановою Кабінету Міністрів України від 17.10.2012 № 1051.

Водночас, не передбачена технічна можливість вибірки інформації про зареєстровані протягом відповідного періоду часу земельні ділянки конкретної категорії земель чи цільового призначення, а також вибірки інформації про земельні ділянки з зареєстрованими конкретними речовими правами.

Начальник,  
Голова комісії з ліквідації



Оксана ОВДІЙЧУК

Юрій Солімчук 63 38 26  
Лариса Вакульчук  
Микола Гарнага  
Віктор Максимчук  
Олександр Сидорчук  
Ростислав Корзун  
Іванна Самчук  
Микола Шустов

0.2  
Гарнага Микола Петрович

ГУ Держгеокадастру у Рівненській області  
21-17-0.2-7049/2-20 від 30.12.2020



Інформація про кількість земель сільськогосподарського призначення державної власності переданих Головним управлінням Держгеокадастру у Рівненській області у власність та користування на території Дубенського, Демидівського, Здолбунівського, Млинівського та Радивилівського районів за період з 01.01.2020 по 29.12.2020

№з/п	Назва району	Передано у власність												Передано в оренду на безконкурентних zasadaх	
		Кількість земельних ділянок, шт	Площа, га	із них				в тому числі учасникам АТО						Кількість земельних ділянок, шт	Площа, га
				для ведення особистого селянського господарства		для індивідуального садівництва		Кількість земельних ділянок, шт	Площа, га	із них					
				Кількість земельних ділянок, шт	Площа, га	Кількість земельних ділянок, шт	Площа, га			для ведення особистого селянського господарства		для індивідуального садівництва			
										Кількість земельних ділянок, шт	Площа, га	Кількість земельних ділянок, шт	Площа, га		
1	Дубенський	26	23,6464	23	23,2885	3	0,3597	17	17,4974	14	17,1395	3	0,3597	0	0
2	Демидівський	0	0	0	0	0	0	0	0	0	0	0	0	0	0
2	Здолбунівський	78	51,1545	48	48,1004	30	3,0541	50	29,3687	23	26,5725	27	2,7962	7	15,9148
3	Млинівський	0	0	0	0	0	0	0	0	0	0	0	0	0	0
4	Радивилівський	20	13,3615	14	12,7249	6	0,6366	7	4,992	7	4,992	0	0	0	0

Заступник начальника управління-начальник відділу розпорядження землями сільськогосподарського призначення

Мирослава ХАНЕНКО

Оксана ВІСЛИХ  
62-06-61

ГУ Держгеокадастру у Рівненській області  
21-17-0.2-7049/2-20 від 30.12.2020

0.2  
Гарчага Микола Петрович