



**МІНІСТЕРСТВО ЕКОЛОГІЇ ТА ПРИРОДНИХ РЕСУРСІВ УКРАЇНИ**  
(Мінприроди України)

вул. Митрополита Василя Липківського, 35, Київ, 03035; тел.: (044) 206-31-00, (044) 206-31-64;  
факс: (044) 206-31-07; E-mail: [secretar@menr.gov.ua](mailto:secretar@menr.gov.ua); Код ЄДРПОУ 37552996

09.06.2016 № 5/1-9/5499-16

**Народному депутату України**  
**Дерев'янку Ю.Б.**

на № 18.05.2016 № 17891/1/1-16

Про розгляд звернення

**Шановний Юрію Богдановичу!**

Міністерство екології та природних ресурсів розглянуло Ваш запит, оголошений 13.05.2016 на засіданні Верховної Ради України, та повідомляє.

З метою вивчення окремих питань діяльності національного природного парку «Гуцульщина» згідно тверджень, викладених у Вашому зверненні від 28.03.2016 № 291-344 та представників територіальної громади Косівського району Івано-Франківської області, міністерством невідкладно було утворено комісію, якою з виїздом на місце розглянуто порушені заявниками питання. Зокрема, за участі представників заявників проведено вибіркове натурне обстеження в кварталі 30 (вид. 30, площа 1,3 га) Шешорського природоохоронного науково-дослідного відділення, де на їх твердження проводилася незаконна рубка. Копія довідки щодо окремих питань діяльності національного природного парку «Гуцульщина», підготовленої за результатами роботи Комісії, Вам надана листом Мінприроди від 13.05.2016 № 5/1-9/4440-16.

Зважаючи на важливість порушених питань, за дорученням Прем'єр-міністра України, Міністр Остап Семерак особисто відвідав парк та за результатами вивчення проблемних питань провів низку нарад з представниками громад, керівництвом району та парку, в тому числі за участі місцевих та центральних ЗМІ.

За результатами цієї поїздки прийнято низку важливих рішень. З 06.05.2016 по 20.05.2016 Державною екологічною інспекцією в Івано-Франківській області проведено планову перевірку додержання вимог природоохоронного законодавства на території природно-заповідного фонду національного природного парку «Гуцульщина».

Відповідно до інформації Державної екологічної інспекції України у ході проведення перевірки було виявлено порушення вимог природоохоронного законодавства на суму шкоди – 414,277 тис. гривень, в тому числі незаконні рубки лісу об'ємом – 146 м<sup>3</sup>, розміром шкоди – 412,949 тис. гривень. Зокрема, при перевірці у кварталі 30 (вид. 30, площа 1,3 га) Шешорського природоохоронного науково-дослідного відділення не встановлено порушень природоохоронного законодавства, крім тих, що відмічені під час роботи

0008080



ВХ. № 145646

комісії Мінприроди з вивчення окремих питань діяльності національного природного парку «Гуцульщина» (копія акту перевірки додається).

Матеріали даної перевірки направлено до Управління СБУ в Івано-Франківській області, Управління захисту економіки в Івано-Франківській області Департаменту захисту економіки Національної поліції України та прокуратури Івано-Франківській області. Відповідь надано Вам листом Державної екологічної інспекції в Івано-Франківській області від 20.05.2016 № 04-10/0-159 (копія додається).

Відповідно до наказу Мінприроди від 13.05.2016 № 183 «Про проведення конкурсного відбору керівників підприємств, установ та організацій, що належать до сфери управління Міністерства екології та природних ресурсів України», визначено необхідність проведення конкурсного відбору, у тому числі на посаду директора парку (копія наказу додається), здійснюються всі необхідні процедури.

В разі наявності у Вас відповідних кандидатур, вони можуть взяти участь в конкурсі, надавши відповідні документи. Також, відповідно до вимог пункту 19 Порядку проведення конкурсного відбору керівників суб'єктів господарювання державного сектору економіки, затвердженого постановою Кабінету Міністрів України від 03.09.2008 № 777, зацікавлені представники можуть взяти участь у засіданні конкурсної комісії під час заслуховування кандидатів на посаду директора національного природного парку «Гуцульщина».

Відповідно до наказу Мінприроди від 19.05.2016 № 188 «Про збереження біорізноманіття в біосферному заповіднику та національних парках» призупинено проведення суцільних санітарних рубок у межах біосферного заповідника та національних природних парків, що належать до сфери управління Мінприроди, до внесення змін до Санітарних правил в лісах України, затверджених постановою Кабінету Міністрів України від 27.07.1995 № 555.

Питання щодо діяльності Парку знаходиться на постійному контролі Мінприроди.

- Додатки:
1. Копія довідки щодо окремих питань діяльності національного природного парку «Гуцульщина» на 8 арк. в 1 прим.;
  2. Копія листа Державної екологічної інспекції в Івано-Франківській області від 20.05.2016 № 04-10/0-159 на 3 арк. в 1 прим.;
  3. Копія наказу Мінприроди від 13.05.2016 № 183 «Про проведення конкурсного відбору керівників підприємств, установ та організацій, що належать до сфери управління Міністерства екології та природних ресурсів України» на 2 арк. в 1 прим.

З повагою

Заступник Міністра –  
керівник апарату



В.М. Вакарш



## **Довідка**

**щодо окремих питань діяльності національного природного парку  
«Гуцульщина» згідно тверджень, викладених у зверненні народного  
депутата України Дерев'янка Ю.Б. від 28.03.2016 № 291 та зверненні  
представників територіальної громади Косівського району Івано-  
Франківської області від 28.03.2016**

Національний природний парк «Гуцульщина» (далі – Парк) створено Указом Президента України від 14.05.2002 № 456 «Про створення національного природного парку «Гуцульщина» (далі – Указ) на території Косівського району Івано-Франківської області з метою збереження Покутських Карпат створено національний природний парк «Гуцульщина».

На сьогоднішній день, у своїй діяльності Парк керується Положенням про Парк, Проектом створення Парку, Проектом організації території Парку, охорони, відтворення та використання його природних комплексів та об'єктів, затвердженим наказом Мінприроди від 05.10.2010 № 440, Проектом лісовпорядкування та Актом приймання-передачі матеріальних цінностей від 23.08.2002, згідно якого ДП «Кутське лісове господарство» та районне підприємство «Райагроліс» передали під охорону Парку лісовий фонд площею 7606 га.

Обов'язки директора Парку з 28.03.2016, тимчасово на період до призначення директора зазначеної установи, виконує Пророчук В.В. відповідно до наказу Мінприроди від 28.03.2016 № 69-о, якого було звільнено з посади директора Парку наказом Мінприроди від 25.03.2016 № 60-о у зв'язку з закінченням терміну дії контракту.

### **1. Щодо незаконного виділення та розкрадання землі на території Парку:**

Що стосується передачі директором Парку Пророчуком В.В. земель Парку, то відповідно до довідки, виданої виконкомом Шешорівської сільської ради Косівського району від 23.01.2015 № 60, за період з 2007 року і по час надання довідки земельну ділянку площею 4,2 га Шешорівській сільській раді Парк не передавав (додаток 1).

Разом з тим, факти надання земельних ділянок на території Парку у власність приватним особам дійсно мають місце. Зокрема, серед цих приватних осіб є і один з заявників – голова Пістинської сільради Бейсюк Т.В. (1,3944 га), а також працівники Парку – Соколюк В.О. (0,3031 га) та Михайлюк В.І. (0,3639 га).

По всіх фактах надання земельних ділянок Парком направлено звернення до правоохоронних органів. Зокрема, листом від 16.03.2011 № 103/6 Парком поінформовано прокурора Івано-Франківської природоохоронної прокуратури Стефанця В.М. про неодноразові звернення до Івано-Франківської міжрайонної природоохоронної прокуратури з проханням встановлення законності функціонування підприємницьких структур та фізичних осіб на території природно-заповідного фонду, загалом 27 ділянок (додаток 2). Листом від 20.12.2011 № 464/6 відповідне звернення направлено

прокурору Косівського району Кричуну В.В. (додаток 3). Листом від 17.07.2015 № 372/9 Парк звернувся до прокурора Івано-Франківської області Братюка В.П. з проханням надати правову оцінку діям Держземагентства в Косівському районі та органів місцевого самоврядування, які надають рішення про надання земельних ділянок (166 ділянок) на території Парку фізичним та юридичним особам (додаток 4).

При цьому, на даний час прокуратурою Косівського району оскаржено в судовому порядку, а судом прийнято рішення визнати незаконними та скасувати рішення Шешорської сільської ради від 25.12.2009 № 59-27/2009 та від 25.12.2009 № 60-27/2009 лише стосовно двох ділянок, які були надані саме Соколюку В.О. та Михайлюку В.І. (додаток 5).

Що стосується неврахування 25 га території, то у Проекті організації території Парку (розділі 1.1), затвердженому наказом Мінприроди від 05.10.2010 № 440 (додаток 6), дійсно зазначено розбіжності у площі Парку (зменшення на 25 га). Так, проектною організацією, що виконувала Проект організації Парку, не враховувались земельні ділянки, на які вже було отримано або виготовлялися державні акти на право постійного користування іншими суб'єктами – в основному приватними особами.

Зокрема, по території Городянської сільської ради із земель державного лісового фонду не враховано 14,3 га, по території Пістинської сільської ради – 5,3 га, по території Шешорівської сільської ради – 3,5 га.

Щодо саботажу виконання Указу та нецільового використання коштів виділених на його реалізацію.

Питання щодо незабезпечення виконання статті 2 Указу в частині підготовки матеріалів та вирішення питань щодо вилучення і надання у постійне користування Парку 7606 гектарів земель, було предметом розгляду ряду комісій та робочих нарад на різних рівнях.

Останнє засідання міжвідомчої комісії з вирішення питань оформлення прав користування земельними ділянками Парку проведено у 2014 році за участі представників Міністерства внутрішніх справ України, Служби безпеки України, Міністерства регіонального розвитку, будівництва та житлово-комунального господарства України, Державного агентства з земельних ресурсів України, Державного агентства лісових ресурсів України, Івано-Франківської обласної державної адміністрації (додаток 7).

Проте до цього часу, питання залишається невирішеним. Парком не отримано державні акти на право постійного користування земельними ділянками. Однією з причин є ненадання висновків щодо погодження відведення земель для Парку низкою сільських рад, в тому числі Пістинською сільською радою, а також численні перетинання меж земельних ділянок, що мають надаватися Парку на приватні земельні ділянки.

Зокрема, Міжвідомчою робочою групою з розгляду питання щодо приведення ситуації на території Парку від 21-27.06.2007 (додаток 8) встановлено, що Указ, в частині відведення земельних ділянок, наданих Парку у постійне користування, не виконано через зволікання та порушення чинного законодавства органами виконавчої влади та місцевого самоврядування



Косівського району. При цьому, з боку дирекції Парку за час роботи вжито всіх заходів щодо виконання Указу.

У 2014 році Верховинською об'єднаною державною фінансовою інспекцією проведено позапланову ревізію окремих питань фінансово-господарської діяльності Парку за період з 15.05.2002 по 31.03.2014 (додаток 9). За результатами ревізії нецільового використання коштів не виявлено.

Зокрема, що стосується щодо нецільового використання коштів на утримання працівників Парку, що входять до складу служби державної охорони природно-заповідного фонду України, то згідно з рішення Івано-Франківським окружним адміністративним судом (справа 809/4422/15) визнано протиправною вимогу Державної фінансової інспекції в Івано-Франківській області від 16.11.2015 № 09-07-14-14/7917. Рішення підтверджено Львівським апеляційним адміністративним судом.

### **Висновки:**

Ні адміністрація, ні керівник Парку не приймали рішень щодо передачі земельних ділянок Парку у користування або у власність приватних осіб, документальних підтверджень у вигляді оригіналів листів-погоджень чи завірених адміністрацією їх копій комісія не отримала. Відповідні рішення приймалися органами місцевого самоврядування, а також можливо місцевими адміністраціями.

Проектом організації території Парку не зменшено площу Парку, оскільки він не відноситься до землепорядної документації і не встановлює меж Парку. Згідно статті 7 Закону України «Про природно-заповідний фонд України» до встановлення меж Парку відповідно до земельного законодавства його межі визначаються відповідно до Проекту його створення.

Кошти, які виділялись Парку на розроблення та погодження землепорядної документації витрачались згідно цільового призначення. Не отримання державних актів на право постійного користування земельними ділянками не є підставою не забезпечення належного функціонування Парку та виконання покладених на нього завдань, зокрема в частині зміцнення матеріально технічної бази та проведення природоохоронних заходів.

## **2. Щодо незаконної вирубки лісів на території Парку:**

За період з 2013 по 2015 роки Державною екологічною інспекцією в Івано-Франківській області проведено 7 перевірок дотримання вимог природоохоронного законодавства про додержання режиму територій та об'єктів природно-заповідного фонду на території, що надається Парку у постійне користування, з яких 2 планові перевірки та 5 на вимогу правоохоронних органів Івано-Франківської області. Інформаційна довідка додається (додаток 10).

Що стосується перевірки у 2011 році, то Державною екологічною інспекцією в Івано-Франківській області 08.04.2011 проведено позапланову перевірку на виконання листа УБОЗ в Івано-Франківській області від 24.03.2011 № 15/1440, під час якої дійсно виявлено порушення вимог

природоохоронного законодавства – незаконну рубку загальною ліквідною масою 224,3 м<sup>3</sup> та встановленим розміром шкоди – 118 809,67 грн.

Матеріали перевірки передано в УБОЗ в Івано-Франківській області листом від 15.04.2011 № 04-11/852 для проведення слідчих дій. За цим фактом міжрайонною природоохоронною прокуратурою в Івано-Франківській області було відкрито кримінальне провадження проти інспектора з охорони ПЗФ II-ї категорії Мосейчуку В.Ю., який відповідав за охорону цієї території.

Суд визнав його винним і присудив сплатити на користь держави вище зазначену суму збитків. За цим фактом, інспектора звільнено з займаної посади.

Щодо проведення санітарно-оздоровчих заходів, слід відмітити, що на цей час, на території Парку, як загалом у Карпатах, спостерігається масове всихання ялини.

Плани санітарно-оздоровчі заходів розглядаються на науково-технічній раді Парку, погоджуються Департаментом екології та природних ресурсів Івано-Франківської обласної адміністрації та затверджуються Управлінням лісового та мисливського господарства в Івано-Франківській області. Відповідно до статті 9<sup>1</sup> Закону України «Про природно-заповідний фонд України» Парком отримуються ліміти на спеціальне використання природних ресурсів, зокрема заготівлю деревини. На проведення рубок видаються лісові квитки. Слід відмітити, що Кутський лісгосп жодного разу не отримував ліміти Мінприроди на заготівлю деревини на ділянках, що входять до складу Парку без вилучення у Мінприроди.

Що стосується проведення суцільних санітарних рубок, то з 2002 року по 2016 рік на території Парку було проведено таких рубок лише на площі 29,2 га із загальним обсягом заготівлі 3706 м<sup>3</sup>, що є дуже незначним показником.

Відповідно до Санітарних правил у лісах України зазначені ділянки обстежувалися лісопатологами, представниками Департаменту екології та природних ресурсів Івано-Франківської обласної адміністрації та Управління лісового та мисливського господарства в Івано-Франківській області, Державної екологічної інспекції в Івано-Франківській області, на підставі чого складено відповідні акти, а проведення суцільних санітарних рубок включено до планів санітарно-оздоровчих заходів.

Що стосується включення до санітарно-оздоровчих заходів сиросточущих дерев, то у суцільну санітарну рубку, коли вирубуються всі ділянки повністю, дійсно включаються і сиросточущі дерева. При цьому, згідно матеріалів відсоток сиросточущих дерев відповідає санітарним правилам.

З метою перевірки достовірності, 06.04.2016 в Шешорському ПНДВ, за участі представника заявників – Іванишина Петра Миколайовича, було проведено вибіркове натурне обстеження, на зазначених ним ділянках.

Так, у його присутності встановлено.

*У кварталі 49 (ділянка № 24, площа 0,8 га) – проведено суцільну санітарну рубку у 2015 році (господарська зона).*

Лісорубний квиток від 28.07.2015 № 10 виписаний на підставі плану санітарно-оздоровчих заходів у лісах Парку на 2015 рік, який затверджений

згідно вимог діючого чинного законодавства та ліміту №1039/09/3-2015 на використання природних ресурсів у межах територій та об'єктів природно-заповідного фонду загальнодержавного значення Івано-Франківської області на 2015 рік, який затверджений 10.03.2015 Мінприроди України.

В рубку відведено 124 м<sup>3</sup> ліквідної деревини, в тому числі 17 м<sup>3</sup> ділової, таксовою вартістю 1117,84 грн. Термін заготівлі до 31.12.2015. Термін вивезення деревини до 01.04.2016. Ділянку в натурі відмежовано та остовблено.

Згідно звіту про використання лісосічного фонду станом на 01.01.2016 деревина заготовлена. На день обстеження на даній ділянці проводиться посадка лісових культур згідно проекту створення лісових культур. Склад 8Яцб2Бкл, в кількості 4000 тис.шт./га. Порушень на ділянці не встановлено.

*У кварталі 30 (ділянка № 30, площа 1,3 га) – проведено суцільну санітарну рубку у 2015 році (зона регульованої рекреації).*

Лісорубний квиток від 28.07.2015 №10 виписаний на підставі плану санітарно-оздоровчих заходів у лісах Парку на 2015 рік, який затверджений згідно вимог діючого чинного законодавства та Ліміту №1039/09/3-2015 на використання природних ресурсів у межах територій та об'єктів природно-заповідного фонду загальнодержавного значення Івано-Франківської області на 2015 рік, який затверджений 10.03.2015 Мінприроди. В рубку відведено 388 м<sup>3</sup> деревини, в тому числі 56 м<sup>3</sup> ділової, таксовою вартістю 3561,08 грн. Термін заготівлі до 31.12.2015. Термін вивезення деревини до 01.04.2016. Ділянка в натурі відмежовано та остовблено.

Згідно звіту про використання лісосічного фонду станом на 01.04.2016 та довідки про кількість невивезеної деревини від 06.04.2016 за межами лісосіки залишена невивезена у встановлені терміни деревина в кількості 163 м<sup>3</sup>, чим порушені вимоги «Санітарних правил в лісах України», затверджених постановою Кабінету Міністрів України від 27.07.1995 №555.

Згідно пояснень Парку, затримка із вивезення деревини була спричинена перешкоджанням «активістів» у русі транспорту до місця заготівлі, мали місце факти саботажу шляхом встановленням невідомими особами «їжаків» на дорозі, у результаті чого було пошкоджено транспортний засіб і водій відмовився вивозити ліс через нанесені збитки. Фото «їжака» додається (додаток 11).

Щодо порушення законодавства при реалізації посадкового матеріалу, то згідно пояснень парку 17.03.2016 на території науково-дослідного розсадника Парку слідчо-оперативною правоохоронною групою поліції було припинено проведення працівниками викопування та завантаження саджанців на автомобілі з метою їх реалізації. Пізніше поліцією було дозволено продовження робіт.

Відпуск саджанців проведено по чотирьох накладних – від 18.03.2016 № 4, від 17.03.2016 № 5, від 17.03.2016 № 6, від 17.03.2016 № 7 (додаток 12) відповідно до чинного законодавства відповідними саджанцями.

Дане питання на звернення Косівського ВП Головного управління національної поліції в Івано-Франківській області було перевірено Державною



фінансовою інспекцією в Івано-Франківській області у період з 21.03.2016 по 31.03.2016. Актів перевірки чи інших документів із зазначеного питання Парку не надано. Документи, які підтверджують порушення відпуску саджанців відсутні.

Щодо фактів незаконної рубки у 2015 році, за якими нарахована завдана шкода у розмірі 263 043,50 грн., то відповідні рубки виявлено працівниками Парку у Шешорському ПНДВ, кварталах 30 та 31 при проведенні планової весняної ревізії. За результатами Парком звільнено з займаної посади начальника Шешорського ПНДВ, майстра з охорони природи Шешорського ПНДВ та двох інспекторів з охорони природно-заповідного фонду II категорії Шешорського ПНДВ. Матеріали по факту направлено у Косівський РВ УМВС для проведення слідчих дій.

На вимогу листа та постанови слідчого відділу Косівського РВ УМВС України в Івано-Франківській області від 08.05.2015 №1191 Державною екологічною інспекцією в Івано-Франківській області 22.05.2015 проведено позапланову перевірку дотримання вимог природоохоронного законодавства про додержання режиму територій та об'єктів природно-заповідного фонду щодо кримінального провадження відомості про вчинення якого внесені до Єдиного реєстру досудових розслідувань від 30.04.2015 №12015090190000169 (акт перевірки дотримання вимог природоохоронного законодавства про додержання режиму територій та об'єктів природно-заповідного фонду від 22.05.2015), під час якої підтверджено порушення вимог природоохоронного законодавства, за які нарахована шкода 263043,50 грн.

На даний час триває слідство.

### **Висновки:**

Масових рубок, зокрема незаконних на території, яка передана Парку під охорону та проведення природоохоронних заходів, зокрема на ділянках зазначених заявниками, комісією не встановлено. Рубки проводяться Парком згідно отриманих дозволів та у межах встановлених лімітів на використання природних ресурсів у межах природно-заповідного фонду відповідно до вимог природоохоронного та лісового законодавства.

Обсяг збитків встановлений при перевірках додержання природоохоронного законодавства за період з 2013 по 2015 роки становить близько 412,231 тис. грн., що не є значним у порівнянні з місцевими лісогосподарськими підприємствами (для порівняння, зокрема при перевірках дотримання вимог природоохоронного законодавства ДП «Кутське лісове господарство» за період з 2013 року по даний час виявлено порушень природоохоронного законодавства на суму понад 2,4 млн. гривень).

Фактів незаконного вивезення деревини та посадкового матеріалу (саджанців) не встановлено та не зафіксовано.

Твердження щодо не забезпечення Парком відновлення лісів (ліс не садиться) не підтверджено.

### **3. Незаконне збагачення директора Парку та невідповідність способу його життя отриманим доходам:**

Інформація щодо притягнення директора Парку Пророчука В.В. до відповідальності за перевищення службового становища або використання службового становища у власних цілях відсутня.

Здійснення перевірки законності підприємницької та іншої діяльності, родичів директора Парку Пророчука В.В., а також правові підстави володіння ними майном не відноситься до компетенції Мінприроди.

Відповідно до статті 27 Закону України «Про запобігання корупції» обмеження спільної роботи близьких осіб не стосуються гірських населених пунктів, яким є м. Косів, в якому розташована спеціальна адміністрація Парку.

Заступник директора Парку з наукової роботи Стефурак Ю.П. не є близьким родичем директора Парку. Дружина директора Парку Пророчук К.П. працює у Парку на посаді провідного бухгалтера відділу бухгалтерського обліку та звітності. За період роботи виконання обов'язків головного бухгалтера Парку (керівника відділу) на неї не покладались (додаток 13).

Щодо підпалу адміністративного приміщення Парку, то 11.01.2007 було встановлено факт підпалу про який Парком поінформовано Косівський РВ УМВ. Порушника не встановлено. При пожежі частково вигоріли внутрішні дерев'яні сходи з другого на третій поверх, обгоріли стіни з газовим лічильником та електропроводкою. При цьому, документацію Парку не було пошкоджено. До цього часу особу (осіб), що вчинили підпал не встановлено.

#### ***Висновки:***

Особисте життя директора Парку та діяльність його родичів не є критерієм оцінки його діяльності на посаді. Оцінкою діяльності директора Парку має бути рівень забезпечення виконання ним основних завдань та функцій Парку.

У твердженнях заявників щодо незаконного збагачення директора Парку наведено лише припущення. Вважаємо, що при оцінці діяльності службової особи необхідно керуватись доказами, конкретними документами, а не голосливими звинуваченнями.

### **4. Щодо окремих тверджень, викладених у додатках до звернення представників територіальної громади Косівського району Івано-Франківської області:**

Що передачі «Мастку Святого Миколая» у приватну власність.

Відповідно до штатного розпису Парку на 2016 рік, затвердженого в.о. Міністра Курикіним С.І. від 18.01.2016 (додаток 14), рекреаційний, еколого-просвітницький центр «Масток Святого Миколая» є одним із підрозділів Парку.

Відповідно до акту приймання-передачі від серпня 2003 року Кутським держлісгоспом передано Парку контору лісництва (с. Пістинь, вік вводу в експлуатацію 1960 рік (додаток 15). Саме у цьому приміщенні створено

«Маєток Святого Миколая». Відповідно до Свідоцтва про право власності на нерухоме майно від 27.10.2008, виданого Виконавчим комітетом Пістинської сільської ради (додаток 16), майно належить державі в особі Кабінету Міністрів України, Мінприроди, в оперативному управлінні Парку, частка – 1/1.

**Висновки:**

Твердження щодо знаходження частки «Маєтку Святого Миколая» у приватній власності не відповідають дійсності.

Заступник директора Департаменту  
заповідної справи,  
Голова Комісії

Матвеев С.Р.

Заступник директора департаменту –  
начальник відділу служби державної  
охорони та державного кадастру територій  
та об'єктів природно-заповідного фонду  
Департаменту заповідної справи

Романік Р.М.

Начальник відділу екологічного контролю  
природно-заповідного фонду, рослинного і  
тваринного світу Департаменту  
екологічного контролю Державної  
екологічної інспекції України

Томченко О.В.

*у яких компетенції  
відновити до кадастру  
даних забори  
комісії*

Головний спеціаліст відділу роботи з  
персоналом

Ратушнюк О.М.





ДЕРЖАВНА ЕКОЛОГІЧНА ІНСПЕКЦІЯ УКРАЇНИ  
ДЕРЖАВНА ЕКОЛОГІЧНА ІНСПЕКЦІЯ  
В ІВАНО-ФРАНКІВСЬКІЙ ОБЛАСТІ

вул. Сахарова, 23 – А, м. Івано-Франківськ, 76014, тел/факс (0342) 72-00-98

20.05.

2016 року № 04-09/0-159 на № 2/3 – 3 - 2170 від 13.05.2016 року

Голові  
Державної екологічної  
інспекції України  
А. Заїці

На звернення Народного депутата України Дерев'янка Ю. Б. щодо порушень вимог природоохоронного законодавства на території лісокористувачів Івано-Франківської області та здійснення експорту необробленої деревини, Державна екологічна інспекція в Івано-Франківській області направляє проект відповіді Народному депутату України Дерев'янку Ю. Б.

Додатки: згадане на 2 аркушах.

Начальник

І. Стефурак

Гундяк  
Дмитрук  
72-00-98



ДЕРЖАВНА ЕКОЛОГІЧНА ІНСПЕКЦІЯ УКРАЇНИ  
ДЕРЖАВНА ЕКОЛОГІЧНА ІНСПЕКЦІЯ  
В ІВАНО-ФРАНКІВСЬКІЙ ОБЛАСТІ

вул. Сахарова, 23 – А, м. Івано-Франківськ, 76014, тел/факс (0342) 72-00-98

20.05.2016 р. № 04-10/0-159

на № \_\_\_\_\_ від \_\_\_\_\_ 2016 року

Народному депутату України  
Ю. Дерев'янку

На Ваше звернення щодо порушень вимог природоохоронного законодавства на території лісокористувачів Івано-Франківської області та здійснення експорту необробленої деревини, Державна екологічна інспекція в Івано-Франківській області повідомляє наступне.

Експорту необробленої деревини (крім сосни) за кодом УКТЗЕД 4403 на постах екологічного контролю на території Івано-Франківської області не було. Одночасно повідомляємо про те, що експорт лісоматеріалів та виготовлених з них пиломатеріалів здійснюється на підставі сертифікатів про походження, який видає Державне агентство лісового господарства України.

Щодо дотримання вимог природоохоронного законодавства на території лісокористувачів області повідомляємо, що Державною екологічною інспекцією в Івано-Франківській області, під час здійснення державного контролю за дотриманням вимог природоохоронного законодавства лісокористувачами Івано-Франківської області, у 2015 році було обліковано 864,2 м<sup>3</sup> незаконних рубок лісу. При цьому сума шкоди завданої лісу склала 3,2 млн.грн. За 4 місяці 2016 року працівниками Державної екологічної інспекції в Івано-Франківській області, під час проведення перевірок дотримання вимог природоохоронного законодавства лісокористувачами Івано-Франківської області, було обліковано 425,2 м<sup>3</sup> незаконних рубок лісу. При цьому сума шкоди завданої лісу склала 2,7 млн.грн.

Необхідно зазначити, що відповідно до розгляду звернення жителя села Кривопілля Верховинського району Івано-Франківської області – гр. Р. Гудзінського, згідно Згоди на проведення позапланового заходу зі здійснення державного нагляду (контролю) Державної екологічної інспекції України від 29.03.2016 року № 2/3 – 288 зг, Державною екологічною інспекцією в Івано-Франківській області було проведено позапланову перевірку Поляницького лісництва ДП "Ворохтянське лісове господарство" за участю працівників Управління Служби безпеки України в Івано-Франківській області.

У ході проведення даної перевірки було виявлено порушення вимог природоохоронного законодавства, зокрема незаконні рубки лісу об'ємом – 334,64 м<sup>3</sup>, розміром шкоди завданої лісу незаконною рубкою дерев – 2360152,92 грн.


Матеріали даної перевірки направлено до Управління СБУ в Івано-Франківській області, Управління захисту економіки в Івано-Франківській

області Департаменту захисту економіки Національної поліції України та прокуратуру Івано-Франківській області.

Щодо проведення перевірок дотримання вимог природоохоронного законодавства на території НПП "Гуцульщина" повідомляємо, що відповідно до плану заходів державного нагляду (контролю) за дотриманням вимог природоохоронного законодавства Державної екологічної інспекції в Івано-Франківській області на II квартал 2016 року, Державною екологічною інспекцією в Івано-Франківській області, було проведено планову перевірку національного природного парку "Гуцульщина". У ході проведення даної перевірки було виявлено порушення вимог природоохоронного законодавства на суму шкоди – 414277,90 грн., в тому числі незаконні рубки лісу об'ємом – 146 м<sup>3</sup>, розміром шкоди – 412949,00 грн.

Матеріали даної перевірки направлено до Управління СБУ в Івано-Франківській області, Управління захисту економіки в Івано-Франківській області Департаменту захисту економіки Національної поліції України та прокуратуру Івано-Франківській області.

Начальник



І. Стефурак

Гундяк  
Дмитрук  
72-00-98





# МІНІСТЕРСТВО ЕКОЛОГІЇ ТА ПРИРОДНИХ РЕСУРСІВ УКРАЇНИ

## НАКАЗ

13.05.2016

Київ

№ 183

Про проведення конкурсного відбору керівників підприємств, установ та організацій, що належать до сфери управління Міністерства екології та природних ресурсів України

Відповідно до постанов Кабінету Міністрів України від 03 вересня 2008 року № 777 "Про проведення конкурсного відбору керівників суб'єктів господарювання державного сектору економіки" та від 09 жовтня 2013 року № 818 "Про затвердження Порядку погодження з Головою Ради міністрів Автономної Республіки Крим, головами місцевих державних адміністрацій призначення на посади та звільнення з посад керівників підприємств, установ та організацій, що належать до сфери управління міністерств, інших центральних органів виконавчої влади, і внесення змін до постанови Кабінету Міністрів України від 19 березня 1993 року № 203" із змінами і доповненнями,

### НАКАЗУЮ:

1. Провести у встановленому порядку конкурсний відбір керівників таких установ природно-заповідного фонду, що належать до сфери управління Міністерства екології та природних ресурсів України:

Ічнянський національний природний парк;  
Мезинський національний природний парк;  
Національний природний парк "Гетьманський";  
Національний природний парк "Гуцульщина";  
Національний природний парк "Деснянсько-Старогутський";  
Національний природний парк "Меотида";  
Національний природний парк "Синевир";  
Національний природний парк "Тузловські лимани";  
Національний природний парк "Черемоський";  
Нижньодністровський національний природний парк;

Приазовський національний природний парк;  
Природний заповідник "Горгани";  
Яворівський національний природний парк.


2. Постійно діючій комісії для конкурсного відбору керівників підприємств, установ та організацій, що належать до сфери управління Міністерства екології та природних ресурсів України, забезпечити розміщення оголошення про проведення конкурсного відбору на офіційному веб-сайті міністерства не пізніше ніж протягом 10 днів після видання цього наказу.

3. Розпочати конкурсний відбір та провести засідання конкурсної комісії з розгляду заяв претендентів і поданих до них документів не раніше ніж за 30 календарних днів після розміщення оголошення на офіційному веб-сайті міністерства.

4. Завершити конкурсний відбір керівників зазначених установ природно-заповідного фонду, що належать до сфери управління Міністерства екології та природних ресурсів України, протягом 30 календарних днів з дня розгляду заяв претендентів.

5. Контроль за виконанням залишаю за собою.

Міністр



Остап СЕМЕРАК



УКРАЇНА

# ДЕРЖАВНА ЕКОЛОГІЧНА ІНСПЕКЦІЯ УКРАЇНИ

Новопечерський пров., 3, корпус 2, м. Київ, 01042, тел./факс (044) 521-20-40, тел. (044) 521-20-56

## Державна екологічна інспекція в Івано-Франківській області

вул. Сахарова, 23 А, м. Івано-Франківськ, 78400, тел./факс 72-00-98, 50-80-73

(найменування, місцезнаходження та телефони територіального органу, що здійснює перевірку)

### АКТ

**перевірки дотримання вимог природоохоронного законодавства про  
додержання режиму територій та об'єктів природно-заповідного фонду**

#### Національний природний парк «Гуцульщина»

(найменування юридичної особи/прізвище, ім'я та по батькові фізичної особи-підприємця)

Код згідно з ЄДРПОУ / реєстраційний номер облікової картки платника податків або серія та номер паспорта (для фізичних осіб, які через свої релігійні переконання відмовляються від прийняття реєстраційного номера облікової картки платника податків та офіційно повідомили про це відповідний орган державної податкової служби і мають відмітку у паспорті) 26215347

78600, вул. Дружби, 84, м. Косів, тел./факс (03478)2-37-09

(місце знаходження або місце проживання, телефон)

Перевірено: Косівське ПНДВ, Старокутське ПНДВ та Шешорське ПНДВ НПП «Гуцульщина» на відповідність дотримання вимог природоохоронного законодавства про додержання режиму територій та об'єктів природно-заповідного фонду.

Загальна інформація щодо здійснюваної та раніше здійснених перевірок

Розпорядчі документи щодо здійснюваної перевірки	Тип здійснюваної перевірки
Наказ від 04.05.2016р. № 173	v - планова;
Направлення на перевірку від 04.05.2016р. №105	позапланова

Початок перевірки				Завершення перевірки			
05	05	2016	08	20	05	2016	16
число	місяць	рік	години	число	місяць	рік	години

Особи, які беруть участь у заході:

Посадові особи (найменування органу контролю): *головний спеціаліст відділу екологічного контролю природно-заповідного фонду рослинного та тваринного світу - державний інспектор з охорони навколишнього природного середовища в Івано-Франківській області Николайчук О.Ф.*

Посадові та/або уповноважені особи, треті особи: *співробітник Управління Служби безпеки України в Івано-Франківській області Шайковський А.А.*

Посадові та/або уповноважені особи суб'єкта господарювання: *головний природознавець НПП «Гуцульщина» Чернявський І.В., начальник Косівського ПНДВ Якімшин В.Д., Старокутського ПНДВ Яремін Я.І. та Шешорського ПНДВ Пецюк В.М.*

Дані щодо останніх проведених перевірок:

Планова	Позапланова
<input type="checkbox"/> не було взагалі	не було взагалі
v-була в період з 14.07.2015р. по 24.07.2015 р. Акт перевірки від 24.07.2015р.	v- була в період з 21.04.2016р. по 22.04.2016 р. Акт перевірки від 22.04.2016р.

Відповідальний за охорону навколишнього природного середовища (за наявності):  
*в.о. директора НПП «Гуцульщина» Пророчук Василь Васильович, 2-37-09*

## Загальна характеристика суб'єкта господарювання, що перевіряється

Загальна площа природно-заповідного фонду, який знаходиться в постійному користуванні НПП «Гуцульщина», станом на 20.05.2016 року складає 7581га.

Державний акт на право землекористування в парку відсутній.

Базове лісовпорядкування проведено в 2004 році Українським державним проектним лісовпорядним виробничим об'єднанням «Львівська державна лісовпорядна експедиція».

Згідно з розподілом земель лісового фонду за їх категоріями, площа лісових земель становить 7501,4 га, що складає 99% від загальної площі лісового фонду НПП «Гуцульщина». Вкриті лісовою рослинністю (7253,1 га) – 96 % від загальної площі. Не лісові площі складають 79,6 га або 1 % від загальної площі.

Розподіл території НПП «Гуцульщина» (2004 – 20.05. 2016 року) за категоріями земель приводиться в таблиці 1.

№ п/п	Категорія земель	За даними Лісовпорядкув. 2004 рр.		За даними Лісовпорядкування станом на 20.05.2016р		Зміни за 2004- 20.05.2016 рр
		га	%	га	%	Га
1	Площа земель ПЗФ постійного користування	7581,0	100	7581,0	100	-
2	Лісові землі - всього	7501,4	99	7501,4	99	-
2.1	В т. ч. вкриті лісовою рослинністю – всього	7197,1	95	7253,1	96	+56,0
2.2	Не зімкнуті лісові культури	118,6	2	64,6	1	-54,0
2.3	Лісові розсадники, плантації	9,2	-	9,2	-	-
2.4	Не вкриті лісовою рослинністю – всього	100,3	1	98,3	1	-2,0
	В т. ч. – рідколісся	36,0	-	34,0		-2,0
	Зруби	-	-	-	-	-
	галявини, пустирі	64,3	-	64,3	-	-
	загиблі насадження	-	-	-	-	-
2.5	Лісові шляхи, пасіки протипожежні розриви	76,2	1	76,2	1	-
3	Нелісові землі – разом	79,6	1	79,6	1	-
	В т. ч. – рілля	-	-	-	-	-
	Сінокоси	6,7	-	6,7	-	-
	Пасовища	8,2	-	8,2	-	-
	багаторічні насадження	2,9	-	2,9	-	-
	Води	26,9	-	26,9	-	-
	Болота	0,6	-	0,6	-	-
	садиби, споруди	6,0	-	6,0	-	-
	Траси	21,5	-	21,5	-	-
	Піски	-	-	-	-	-
	інші нелісові землі	6,8	-	6,8	-	-

За період 2004 – 20.05.2016 років загальна площа земель лісового фонду парку не змінилась. Збільшились площа земель вкритих лісовою рослинністю на 56,0 га за рахунок переведення не зімкнутих лісових культур в покриті лісом площу.

**Адміністративно - організаційна структура та загальна площа НПП «Гуцульщина».**

№ п/п	Назва ПНДВ	Адміністративний район	Загальна площа (га)
1	2	3	4
1	Косівське	Косівський	1717
2	Старокутське	Косівський	1709
3	Шешорське	Косівський	4155
Разом по НПП «Гуцульщина»		Х	7581
В. т. ч. по районах		Косівський	7581

**Основні показники лісового фонду по НПП «Гуцульщина»**

№ п/п	Показники		Одиниці виміру	Загальні обсяги
1	Загальна площа земель лісового фонду		га	7581,0
2	Вкриті лісовою рослинністю землі		га	7253,1
3	Загальний запас деревостанів		тис.м3	2234,9
	3.1	В т.ч. площа і запас за породним складом:	га	
		Хвойні насадження	га	1701,6
		Твердолистяні насадження	га	5468,9
		М'яколистяні насадження	га	82,6
	3.2	В т.ч. площа і запас за віковою структурою	га	
		Молодняки	га	669,0
		Середньовікові насадження	га	6242,2
		Пристигаючі насадження	га	198,0
		Стиглі насадження та перестійні насадження	га	143,9
4	Середній запас на 1 га вкритих лісовою рослинністю земель		м3	308
5	Загальна середня зміна запасу		тис.м3	29,0
6	Площа природно-заповідного фонду		га	7581,0
7	Середній приріст		м3	4,0
8	Середня повнота			0,7

Станом на 20.05.2016 року в лісовому фонді НПП «Гуцульщина» переважають середньовікові насадження, які складають – 86,1 % (6242,2 га) від вкритої лісовою рослинністю площі. Питома вага молодняків – 9,2 % (669,0га) ; середньовікові - 86,1 % (6245,9 га); пристигаючі насадження - 2,7 % (198,0 га) ; стиглі і перестійні -2,0 % (143,9 га);

Загальний запас деревостанів складає 2234,9 тис. м3 , середня повнота – 0,7 . Середній запас на 1 га вкритої лісовою рослинністю –308 м3. Середній приріст за рік складає 4,0 м3 на 1 га, тобто на 7253,1 га (вкрита лісом ) за 1 рік приростає 29 тис. м3 деревини.

**Поділ лісів по функціональних зонах НПП «Гуцульщина»**

№ п/п	Категорії захисності лісів	За даними лісовпорядкування, га		Змін
		2004 р.	2015 (на 20.05.2016)	
1	Заповідна зона	1812,6	1812,6	-
2	Зона регульованої рекреації	3704,7	3704,7	-
3	Зона стаціонарної рекреації	106,1	106,1	-
4	Господарська зона	1957,6	1957,6	-
Всього по НПП «Гуцульщина»		7581	7581	-



### Зміни у віковій структурі насаджень наступні (га / %)

№ п/п		2004 рік	%	2015 рік	%
1	Молодняки	652,1	9,0	669,0	9,2
2	Середньовікові	6253,4	86,2	6242,2	86,1
3	Пристигаючі	200,6	2,8	198,0	2,7
4	Стигли і перестійні	143,9	2,0	143,9	2,0
Разом :		7250	100	7259,4	100

## 2. Лісокористування

### Відомість освоєння лісосічного фонду

#### і рубок формування та оздоровлення лісів по НПП «Гуцульщина»

Вид рубки	2015 рік			I півріччя 2016 рр (станом на 20.05.2016)		
	площа, га	Всього, м <sup>3</sup>	в т.ч. ліквід	площа, га	Всього, м <sup>3</sup>	в т.ч. ліквід
<b>1. Рубки, пов'язані і не пов'язані з веденням лісового господарства</b>						
<b>інші рубки та очистка від захаращення – в с ь о г о (1.2+1.3+1.4+1.5)</b>	316,7	5209	5174	-	-	-
із них:						
1.2. Рубки догляду за лісом - в с ь о г о	2,1	35	-	-	-	-
в т. ч.: освітлення	-	-	-	-	-	-
Прочищення	2,1	35	-	-	-	-
Проріджування	-	-	-	-	-	-
прохідні рубки	-	-	-	-	-	-
1.3. Інші види рубок, пов'язаних з веденням лісового господарства - в с ь о г о	267,8	5012	5012	-	-	-
в т. ч.: вибіркові санітарні рубки	261,5	4159	4159	-	-	-
суцільні санітарні рубки	6,3	853	853	-	-	-
лісовідновні рубки	-	-	-	-	-	-
переформування	-	-	-	-	-	-
розрубка кварталних просік	-	-	-	-	-	-
рубка одиноких дерев та рідин	-	-	-	-	-	-
ландшафтна рубка	-	-	-	-	-	-
1.4. Інші рубки	2,0	43	43	-	-	-
1.5. Очистка від захаращеності	44,8	119	119	-	-	-
<b>2. Головне користування</b>	-	-	-	-	-	-
<b>3. ВСЬОГО (1+2)</b>	<b>316,7</b>	<b>5209</b>	<b>5174</b>	-	-	-

За 2015 рік із заготовленої загальної маси 5209 м<sup>3</sup>, ліквідна становить 5174 м<sup>3</sup>, або 99 %. Ділової деревини - 758 м<sup>3</sup>, або 15 % від ліквідної, дров - 4416 м<sup>3</sup>, або 85% від ліквідної деревини.

Серед усіх видів рубок, проведених у 2015 році найбільшу питому вагу мають вибіркові санітарні рубки. Так у 2015 році зрубано 261,5 га ліквідним запасом 4159 м<sup>3</sup>, або 80 % від всієї ліквідної за рік.

Дані рубки проведені на підставі планів санітарно-оздоровчих заходів у лісах НПП «Гуцульщина» (копії планів додаються на 6 арк.), лімітів на використання природних ресурсів у межах територій та об'єктів природно-заповідного фонду виданих Міністерством екології та природних ресурсів України №1039/09/3-2015 від 10.03.2015 року, №1068/09/2-2015 від 16.08.2015 року, №1122/09/2-2015 від 03.12.2015 року (копії лімітів додаються на 4 арк.) та дозволу Івано-Франківського обласного управління лісового та мисливського господарства від 06.02.2015 року №03-14/60-158 (копія додається на 1 арк.).

У 2016 році (станом на 20.05.2016 року) рубок не проводилося.

Книга обліку бланків лісорубних та лісових квитків ведеться згідно встановленого зразка.

Відомість витрат лісу (Форма – 8 «рух лісопродукції») ведеться.

Книги обліку лісових культур ведуться по лісництвах, зведена відомість знаходиться у парку.

Книга обліку пожеж і книга обліку шкідників і хвороб лісу ведеться.  
Книга обліку лісопорушень, протоколи про лісопорушення є в наявності

### 3. Лісовідновлення.

#### Аналіз лісовідновлення за період 2003 - 20.05. 2016 рр. по НПП «Гуцульщина»

№ П/П	Рік створення	Лісові культури		Природне поновлення		Разом	
		га	%	Га	%	Га	%
1	2010	7,9	100	-	-	7,9	100
2	2011	1,5	100	-	-	1,5	100
3	2012	-	-	-	-	-	-
4	2013	0,3	100	-	-	0,3	100
5	2014	2,2	100	-	-	2,2	100
6	2015	4,0	80	1,0	20	5,0	100
7	2016	6,3	100	-	-	6,3	100
ВСЬОГО		22,2	x	1,0	x	23,2	x

Як видно з наведеного, зруби заліснюються, природне поновлення після проведення рубок зберігається задовільно. Плани лісовідновлення підприємством виконуються в повному обсязі.

Для вирощування посадкового матеріалу НПП «Гуцульщина» за період з 2010 по 20.05.2016 року заготовив 164,0 кг насіння основних лісоутворюючих порід, проведено висів насіння на площі 0,058 га. За даний період було здійснено догляд за лісовими культурами на площі 78,4 га, а також доповнення лісових культур на площі 15,8 га.

Для проведення лісокультурних робіт використовується посадковий матеріал, який вирощений у власних лісових розсадниках.

### 4. Охорона і захист лісу.

Служба державної охорони парку складається з 46 чоловік і фінансується за рахунок Держбюджету.

За 2015 рік складено 25 протоколів по 91 статті Кодексу України про адміністративні правопорушення.

4 протоколи на незаконну рубку дерев загальною кубомасою 4,0 м<sup>3</sup>, сума збитків складає 18886,95 грн., із них сплачено добровільно 192,11 грн. Сума накладених штрафів – 1479,0 грн., з них стягнуто добровільно 459,0 грн.;

14 протоколів на побутове забруднення території ПЗФ. Сума збитків складає 528,0 грн., які сплачено добровільно за рахунок винних осіб. Сума накладених штрафів судом – 1836,0 грн., з них стягнуто добровільно 1836,0 грн.;

2 протоколи на пошкодження шлагбаума. Сума збитків складає 5992,0 грн.

3 протоколи на залишення без нагляду мисливської собаки на території ПЗФ, з них: два протоколи розглянуто судом і накладено штрафів на суму 323,0 грн.;

1 протокол на проїзд трактора на гусеничному ходу по території ПЗФ;

1 протокол на привласнення буреломного дерева породи бук. Сума збитків складає 2430,60 грн. Сума накладеного штрафу судом - 153,0 грн.

За 2015 рік було виявлено і складено 6 актів на невідомих лісопорушників. Зрубано 23 дерева загальною кубомасою 36,30 м<sup>3</sup>, з яких секвестровано 22,63 м<sup>3</sup> деревини. Матеріали направлено до Косівського РВ УМВС. По даних фактах проводяться розслідування.

Станом на 01.05.2016 року працівниками служби державної охорони НПП «Гуцульщина» складено 3 протоколи по 91 статті Кодексу України про адміністративні правопорушення.

2 протоколи на побутове забруднення території ПЗФ. Сума збитків складає 240,0 грн., які сплачено добровільно за рахунок винних осіб. Сума накладених штрафів судом – 153,0 грн.;

1 протокол на залишення без нагляду мисливської собаки на території ПЗФ, який розглянуто судом і накладено штраф на суму 170,0 грн.;

Станом на 01.05.2016 року було виявлено і складено 7 актів на невідомих лісопорушників. Зрубано 23 дерева загальною кубомасою 36,46 м<sup>3</sup>, з яких секвестровано 11,33 м<sup>3</sup> деревини. Матеріали направлено до Косівського відділу поліції Головного Управління Національної поліції в Івано-Франківській області. По даних фактах проводяться розслідування.

**Натурною перевіркою встановлено:**

**Шешорське ПНДВ**

*Начальник – Пецюк Василь Миколайович*

*Заступник начальника – Соколюк Василь Омелянович.*

*Майстер з охорони природи – Стефанко Василь Іванович.*

*Інспектор з охорони природно-заповідного фонду – Якібчук Василь Ілліч.*

Квартал №14 ділянка №11 площа 4,5 га – вибіркова санітарна рубка – 2015 року.

Зона регульованої рекреації.

Лісорубний квиток №2 від 19.03.2015 року виписаний на підставі плану санітарно-оздоровчих заходів у лісах НПП «Гуцульщина» на 2015 рік та ліміту на спеціальне використання природних ресурсів №1039/09/3-2015 від 10.03.2015 року виданого Міністерством екології та природних ресурсів України. В рубку відведено 68 м<sup>3</sup> деревини в тому числі ділової 15 м<sup>3</sup>, таксовою вартістю 400,86 грн.

Ділянка в натурі остовблена. Рубка завершена, деревина з лісу вивезена.

Виявлено:

- не очистку лісосіки на площі 1,0 га (порушення вимог п.42 Санітарних правил в лісах України). Розмір майнового стягнення складає:

400,86 грн./4,5 га \* 1,0 га \* 0,5=44,54 грн.

*Майстер з охорони природи – Фелещук Богдан Богданович.*

*Інспектор з охорони природно-заповідного фонду – Братівник Валерій Дмитрович.*

Квартал №22 ділянка №12 площа 4,7 га – вибіркова санітарна рубка – 2015 року. Зона регульованої рекреації.

Лісорубний квиток №9 від 28.07.2015 року виписаний на підставі плану санітарно-оздоровчих заходів у лісах НПП «Гуцульщина» на 2015 рік та ліміту на спеціальне використання природних ресурсів №1068/09/2-2015 від 16.07.2015 року виданого Міністерством екології та природних ресурсів України. В рубку відведено 92 м<sup>3</sup> деревини в тому числі ділової 13 м<sup>3</sup>, таксовою вартістю 394,07.

Ділянка в натурі остовблена. Рубка завершена, деревина з лісу вивезена.

Виявлено:

- пошкодження до ступеня неприпинення росту 1 дерева породи бук лісовий діаметром у корі біля шийки кореня 20 см, масою – 0,18 м<sup>3</sup> (порушення вимог ст.105 Лісового кодексу України). Розмір шкоди складає – 248,00 грн.;

*Майстер з охорони природи – Фелещук Юрій Васильович.*

*Інспектор з охорони природно-заповідного фонду – Василячук Іван Петрович.*

Квартал №29 ділянка №30 площа 0,4 га – вибіркова санітарна рубка – 2015 року. Зона регульованої рекреації.

Лісорубний квиток №6 від 16.04.2015 року виписаний на підставі плану санітарно-оздоровчих заходів у лісах НПП «Гуцульщина» на 2015 рік та ліміту на спеціальне використання природних ресурсів №1039/09/3-2015 від 10.03.2015 року виданого Міністерством екології та природних ресурсів України. В рубку відведено 45 м<sup>3</sup> деревини в тому числі 5 м<sup>3</sup> ділової, таксовою вартістю 131,87 грн.

Ділянка в натурі остовблена. Рубка завершена, деревина з лісу вивезена.

Квартал №29 ділянка №31 площа 0,3 га – вибіркова санітарна рубка – 2015 року. Зона регульованої рекреації.

Лісорубний квиток №6 від 16.04.2015 року виписаний на підставі плану санітарно-оздоровчих заходів у лісах НПП «Гуцульщина» на 2015 рік та ліміту на

спеціальне використання природних ресурсів №1039/09/3-2015 від 10.03.2015 року виданого Міністерством екології та природних ресурсів України. В рубку відведено 20 м<sup>3</sup> деревини в тому числі 1 м<sup>3</sup> ділової, таксовою вартістю 35,68 грн.

Ділянка в натурі остовблена. Рубка завершена, деревина з лісу вивезена.

На підставі п.4.3 «Інструкції по проведенню ревізії лісових обходів (майстерських ділянок)» затверджених наказом Держкомлісгоспу України від 08.02.2010 року №23 було проведено на вище згаданих двох лісосіках контрольний перелік зрубаної деревини по пнях. При цьому встановлено:

- загальна кількість дерев по матеріалах відводу на двох лісосіках – 71 шт.
- загальна кількість дерев по контрольному переліку на двох лісосіках – 58 шт.

Розходження між відводом вибіркової санітарної рубки і контрольним переліком дерев в сторону збільшення не встановлено.

Копії матеріалів відводів даних лісосік та контрольний перелік додаються.

Виявлено:

- незаконну рубку 2 дерев породи ялина європейська діаметрами у корі біля шийки кореня 49, 54 - сухостійних, загальною масою – 4,01 м<sup>3</sup>. На кореневих лапах та на верхніх зрізах пнів відсутні відпускні та контрольні тавра Шешорського ПНДВ. Рубка вчинена орієнтовно в зимовий період 2015 року та зимово-весняний період 2016 року (порушено вимоги ст.105 Лісового кодексу України). Розмір шкоди складає – 6450,00 грн.

Квартал №30 ділянка №30 площа 1,3 га – суцільна санітарна рубка – 2015 року. Зона регульованої рекреації. ✓

Лісорубний квиток №10 від 28.07.2015 року виписаний на підставі акту про санітарне обстеження насаджень, які відведені під суцільні санітарні рубки на I півріччя 2015 року від 22,27 січня 2015 року, плану санітарно-оздоровчих заходів у лісах НПП «Гуцульщина» на 2015 рік, ліміту на спеціальне використання природних ресурсів №1039/09/3-2015 від 10.03.2015 року виданого Міністерством екології та природних ресурсів України та дозволу Івано-Франківського обласного управління лісового та мисливського господарства від 06.02.2015 року №03-14/60-158. В рубку відведено 388 м<sup>3</sup> деревини в тому числі 56 м<sup>3</sup> ділової, таксовою вартістю 3561,08 грн.

Ділянка в натурі остовблена. Рубка завершена, деревина з лісосіки вивезена.

Весною 2016 року проведено посадку лісових культур на площі 1,3 га, склад лісових культур 8Яцб2Бкл, кількість посадкових місць 6,5 тис. шт.

На даній ділянці актом позапланової перевірки Державної екологічної інспекції в Івано-Франківській області від 22.04.2016 року було виявлено за межами лісосіки невивезена у встановлені терміни деревина в кількості 163 м<sup>3</sup>, чим порушені вимоги п. 36 та п. 44 «Санітарних правил в лісах України», за що нараховані майнові стягнення на суму 691,12 грн.

Квартал 29 ділянка 31. Зона регульованої рекреації.

Виявлено:

- незаконну рубку 7 дерев породи ялина європейська діаметрами у корі біля шийки кореня 48,43,54, см сироростучих та 67, 38, 42, 30- сухостійних, загальною масою – 10,34 м<sup>3</sup>. На кореневих лапах та на верхніх зрізах пнів відсутні відпускні та контрольні тавра Шешорського ПНДВ. Рубка вчинена орієнтовно в зимовий період 2015 року та зимово-весняний період 2016 року (порушено вимоги ст.105 Лісового кодексу України). Розмір шкоди складає – 27880,00 грн.

Квартал 29 ділянка 11. Зона регульованої рекреації, згідно журналу реєстрації лісорубних квитків та звіту про використання лісосічного фонду (форма №8) за 2015, 2016 рік лісогосподарські заходи не проводилися.

Виявлено:

- незаконну рубку 5 дерев різних порід, а саме: 4 дерева породи бук лісовий діаметрами у корі біля шийки кореня 93, 85, 80, 76 см сироростучих та 1 дерева породи ялина європейська діаметром у корі біля шийки кореня 48 см вітровально-сухостійна загальною масою – 22,52 м<sup>3</sup>. Рубка вчинена орієнтовно в зимовий період 2015 року та зимово-весняний період 2016 року (порушено вимоги ст.105 Лісового кодексу України). Розмір шкоди складає – 53025,00 грн.

Квартал 29 ділянка 18. Заповідна зона, згідно журналу реєстрації лісорубних квитків та звіту про використання лісосічного фонду (форма №8) за 2015, 2016 рік лісогосподарські заходи не проводилися.

Виявлено:

- незаконну рубку 3 дерева породи бук лісовий діаметрами у корі біля шийки кореня 75, 80, 81 см сироростучих загальною масою – 14,34 м<sup>3</sup>. Рубка вчинена орієнтовно в зимовий період 2015 року та зимово-весняний період 2016 року (порушено вимоги ст.105 Лісового кодексу України). Розмір шкоди складає – 34710,00 грн.

В той же час адміністрацією НПП «Гуцульщина» представлено матеріали про те що незаконна рубка 8 дерев різних порід в кварталі №29 ділянка №11,18, яка була показана жителем с.Шешори Угринюком В.В. при візиті в НПП «Гуцульщина» Міністра екології та природних ресурсів України Семерака О.М., була заактована актом на невиявленого лісопорушника за №3н-003 від 04.05.2016 року. Дані матеріали направлені до Косівського відділу поліції Головного Управління Національної поліції в Івано-Франківській області листом №242/9 від 05.05.2016 року (копія листа та матеріалів додається на 12 арк.)

### **Старокутське ПНДВ**

*Начальник – Яремін Ярослав Ілліч.*

*Заступник начальника – Гавучак Роман Володимирович.*

*Інспектор з охорони природно-заповідного фонду – Яремін Михайло В'ячеславович.*

Квартал №20 ділянка №5 площа 2,4 га – вибірково санітарна рубка – 2015 року. Зона регульованої рекреації.

Лісорубний квиток №7 від 28.07.2015 року виписаний на підставі плану санітарно-оздоровчих заходів у лісах НПП «Гуцульщина» на 2015 рік та ліміту на спеціальне використання природних ресурсів №1068/09/2-2015 від 16.07.2015 року виданого Міністерством екології та природних ресурсів України. В рубку відведено 45 м<sup>3</sup> деревини в тому числі 4 м<sup>3</sup> ділової деревини, таксовою вартістю 414,87 грн.

Ділянка в натурі остовблена, рубкою пройдена. Деревина вивезена.

Виявлено:

- пошкодження до ступеня не припинення росту 2 дерев породи граб звичайний діаметрами у корі біля шийки кореня 18,20 см, масою – 0,40 м<sup>3</sup> (порушення вимог ст.105 Лісового кодексу України). Розмір шкоди складає – 363,00 грн.

*Інспектор з охорони природно-заповідного фонду – Мельничук Юрій Юрійович.*

Квартал №9 ділянка №3 площа 14,5 га – очистка лісу від захаращення – 2015 року. Зона регульованої рекреації.

Лісорубний квиток №11 від 28.07.2015 року виписаний на підставі плану санітарно-оздоровчих заходів у лісах НПП «Гуцульщина» на 2015 рік та ліміту на

спеціальне використання природних ресурсів №1068/09/2-2015 від 16.07.2015 року виданого Міністерством екології та природних ресурсів України. В рубку відведено 57м<sup>3</sup> дров'яної деревини, таксовою вартістю 99,38 грн.

Ділянка в натурі остовблена, рубкою пройдена. Деревина вивезена.

Виявлено:

- пошкодження до ступеня не припинення росту 1 дерева породи бук лісовий діаметром у корі біля шийки кореня 22 см, масою – 0,18 м<sup>3</sup> (порушення вимог ст.105 Лісового кодексу України). Розмір шкоди складає – 248,00 грн.;

- не очистку лісосіки на площі 4,0 га (порушення вимог п.42 Санітарних правил в лісах України). Розмір майнового стягнення складає:

99,38 грн./14,5 га \* 4,0 га \* 0,5=13,70 грн.

*Інспектор з охорони природно-заповідного фонду – Чабанюк Дмитро Дмитрович.*

Квартал №24 ділянка №17 площа 3,6 га – вибірково санітарна рубка – 2015 року.

Господарська зона.

Лісорубний квиток №16 від 10.12.2015 року виписаний на підставі плану санітарно-оздоровчих заходів у лісах НПП «Гуцульщина» на 2015 рік та ліміту на спеціальне використання природних ресурсів №1122/09/2-2015 від 03.12.2015 року виданого Міністерством екології та природних ресурсів України. В рубку відведено 64м<sup>3</sup> деревини в тому числі 5 м<sup>3</sup> ділової деревини, таксовою вартістю 183,63 грн.

Ділянка в натурі остовблена, рубкою пройдена.

Виявлено:

- згідно звіту про використання лісосічного фонду станом на 01.04.2016 на лісосіці залишена невивезена у встановлені терміни деревина в кількості 35 м<sup>3</sup>, чим порушені вимоги п. 36 та п. 44 «Санітарних правил в лісах України», затверджених постановою Кабінету Міністрів України від 27.07.1995 №555. Сума майнових нарахувань становить:

183,63 грн./64 м<sup>3</sup>\*35 м<sup>3</sup>\*2=200,90 грн.

Квартал №25 ділянка №36 площа 9,3 га – вибірково санітарна рубка – 2015 року.

Господарська зона.

Лісорубний квиток №16 від 10.12.2015 року виписаний на підставі плану санітарно-оздоровчих заходів у лісах НПП «Гуцульщина» на 2015 рік та ліміту на спеціальне використання природних ресурсів №1122/09/2-2015 від 03.12.2015 року виданого Міністерством екології та природних ресурсів України. В рубку відведено 65м<sup>3</sup> дров'яної деревини, таксовою вартістю 90,90 грн.

Ділянка в натурі остовблена, рубкою пройдена.

Виявлено:

- згідно звіту про використання лісосічного фонду станом на 01.04.2016 на лісосіці залишена невивезена у встановлені терміни деревина в кількості 10 м<sup>3</sup>, чим порушені вимоги п. 36 та п. 44 «Санітарних правил в лісах України», затверджених постановою Кабінету Міністрів України від 27.07.1995 №555. Сума майнових нарахувань становить:

90,90 грн./65 м<sup>3</sup>\*10 м<sup>3</sup>\*2=28,00 грн.

**Косівське ПНДВ**

*Начальник – Якімшин Василь Дмитрович.*

*Заступник начальника – Плхтяк Василь Васильович.*

*Майстер з охорони природи – Самокіщук Іван Васильович.*

*Інспектор з охорони природно-заповідного фонду – Бойчук Михайло Михайлович.*



Квартал №4 ділянка №16 площа 8,2 га – вибіркова санітарна рубка – 2015 року.  
Зона регульованої рекреації.

Лісорубний квиток №1 від 19.03.2015 року виписаний на підставі плану санітарно-оздоровчих заходів у лісах НПП «Гуцульщина» на 2015 рік та ліміту на спеціальне використання природних ресурсів №1039/09/3-2015 від 10.03.2015 року виданого Міністерством екології та природних ресурсів України. В рубку відведено 113 м<sup>3</sup> деревини, в тому числі 40 м<sup>3</sup> ділової деревини, таксовою вартістю 1121,15 грн.

Ділянка в натурі остовблена, рубкою пройдена. Деревина вивезена.

Виявлено:

- не очистку лісосіки на площі 1,0 га (порушення вимог п.42 Санітарних правил в лісах України). Розмір майнового стягнення складає:

1121,15 грн./8,2 га \* 1,0 га \* 0,5=68,36 грн.

*Інспектор з охорони природно-заповідного фонду – Хрущ Юрій Миколайович.*

Квартал №8 ділянка №19 площа 7,4 га – вибіркова санітарна рубка – 2015 року.  
Господарська зона.

Лісорубний квиток №1 від 19.03.2015 року виписаний на підставі плану санітарно-оздоровчих заходів у лісах НПП «Гуцульщина» на 2015 рік та ліміту на спеціальне використання природних ресурсів №1039/09/3-2015 від 10.03.2015 року виданого Міністерством екології та природних ресурсів України. В рубку відведено 293 м<sup>3</sup> деревини, в тому числі 30 м<sup>3</sup> ділової деревини, таксовою вартістю 1040,46 грн.

Ділянка в натурі остовблена, рубкою пройдена. Деревина вивезена.

Виявлено:

- пошкодження до ступеня не припинення росту 1 дерево бука лісового діаметром у корі біля шийки кореня 18 см, масою – 0,18 м<sup>3</sup> (порушення вимог ст.19, 105 Лісового кодексу України). Розмір шкоди складає – 115,00 грн.

*Інспектор з охорони природно-заповідного фонду – Тодорак Василь Васильович.*

Квартал №9 ділянка №34 площа 11,0 га – вибіркова санітарна рубка – 2015 року.  
Зона регульованої рекреації.

Лісорубний квиток №1 від 19.03.2015 року виписаний на підставі плану санітарно-оздоровчих заходів у лісах НПП «Гуцульщина» на 2015 рік та ліміту на спеціальне використання природних ресурсів №1039/09/3-2015 від 10.03.2015 року виданого Міністерством екології та природних ресурсів України. В рубку відведено 379 м<sup>3</sup> деревини, в тому числі 123 м<sup>3</sup> ділової деревини, таксовою вартістю 3440,96 грн.

Ділянка в натурі остовблена, рубкою пройдена. Деревина вивезена.

Виявлено:

- незаконну рубку 17 дерев різних порід, а саме 13 дерев породи ялиця біла діаметрами у корі біля шийки кореня 52, 53, 46, 34, 55, 60, 60, 57, 52, 58, 50, 98, 52 см сироростучих, 2 дерева породи бук лісовий діаметрами у корі біля шийки кореня 18, 22 см сироростучих та 2 дерева породи ялина європейська діаметрами у корі біля шийки кореня 54, 60 см сироростучих, загальною масою – 38,43 м<sup>3</sup>. Рубка вчинена орієнтовно в зимовий період 2015 року та зимово-весняний період 2016 року (порушено вимоги ст.105 Лісового кодексу України). Розмір шкоди складає – 109383,00 грн.

В той же час адміністрацією НПП «Гуцульщина» представлено матеріали про те що незаконна рубка 17 дерев різних порід в кварталі №9 ділянка №34 була виявлена та заактована службою державної охорони природно-заповідного фонду НПП «Гуцульщина» 30.04.2016 року, про що було складено акт на невиявленого лісопорушника за №1н-002 від 04.05.2016 року. Дані матеріали направлені до Косівського відділу поліції Головного Управління Національної поліції в Івано-Франківській області листом №244/9 від 06.05.2016 року (копія листа та матеріалів додається на 10 арк.)

Квартал 9 ділянка 39. Зона регульованої рекреації, згідно журналу реєстрації лісорубних квитків та звіту про використання лісосічного фонду (форма №8) за 2015, 2016 рік лісогосподарські заходи не проводилися.

Виявлено:

- незаконну рубку 2 дерев породи ялиця біла діаметрами у корі біля шийки кореня 49, 59 см сироростучих загальною масою – 4,41 м<sup>3</sup>. На кореневих лапах та на верхніх зрізах пнів відсутні відпускні та контрольні тавра Косівського ПНДВ. Рубка вчинена орієнтовно в зимовий період 2015 року та зимово-весняний період 2016 року (порушено вимоги ст.105 Лісового кодексу України). Розмір шкоди складає – 13860,00 грн.;

Квартал 9 ділянка 31. Зона регульованої рекреації, згідно журналу реєстрації лісорубних квитків та звіту про використання лісосічного фонду (форма №8) за 2015, 2016 рік лісогосподарські заходи не проводилися.

Виявлено:

- незаконну рубку 2 дерев породи ялиця біла діаметрами у корі біля шийки кореня 62, 54 см сироростучих загальною масою – 5,31 м<sup>3</sup>. На кореневих лапах та на верхніх зрізах пнів відсутні відпускні та контрольні тавра Косівського ПНДВ. Рубка вчинена орієнтовно в зимовий період 2015 року та зимово-весняний період 2016 року (порушено вимоги ст.105 Лісового кодексу України). Розмір шкоди складає – 15204,00 грн.;

Квартал 9 ділянка 17. Господарська зона, згідно журналу реєстрації лісорубних квитків та звіту про використання лісосічного фонду (форма №8) за 2015, 2016 рік лісогосподарські заходи не проводилися.

Виявлено:

- незаконну рубку 2 дерев породи модрина європейська діаметрами у корі біля шийки кореня 80, 67 см сироростучих загальною масою – 8,27 м<sup>3</sup>. На кореневих лапах та на верхніх зрізах пнів відсутні відпускні та контрольні тавра Косівського ПНДВ. Рубка вчинена орієнтовно в зимовий період 2015 року та зимово-весняний період 2016 року (порушено вимоги ст.105 Лісового кодексу України). Розмір шкоди складає – 21156,00 грн.;

Квартал 9 ділянка 18. Зона регульованої рекреації, згідно журналу реєстрації лісорубних квитків та звіту про використання лісосічного фонду (форма №8) за 2015, 2016 рік лісогосподарські заходи не проводилися.

Виявлено:

- незаконну рубку 21 дерев різних порід, а саме 20 дерев породи ялиця біла діаметрами у корі біля шийки кореня 56, 60, 57, 53, 47, 52, 41, 62, 46, 53, 48, 38, 40, 36, 46, 42, 44, 72, 54, 42 см сироростучих та 1 дерево породи бук лісовий діаметром у корі біля шийки кореня 27 см сироростучий, загальною масою – 34,94 м<sup>3</sup>. На кореневих лапах та на верхніх зрізах пнів відсутні відпускні та контрольні тавра Косівського ПНДВ. Рубка вчинена орієнтовно в зимовий період 2015 року та зимово-весняний період 2016 року (порушено вимоги ст.105 Лісового кодексу України). Розмір шкоди складає – 122719,00 грн.;

Квартал 9 ділянка 15. Зона регульованої рекреації, згідно журналу реєстрації лісорубних квитків та звіту про використання лісосічного фонду (форма №8) за 2015, 2016 рік лісогосподарські заходи не проводилися.

Виявлено:

- незаконну рубку 1 дерева породи ялиця біла діаметром у корі біля шийки кореня 63 см сироростуче загальною масою – 3,13 м<sup>3</sup>. На кореневих лапах та на верхньому зрізі пня відсутні відпускні та контрольні тавра Косівського ПНДВ. Рубка вчинена орієнтовно в зимовий період 2015 року та зимово-весняний період 2016 року (порушено вимоги ст.105 Лісового кодексу України). Розмір шкоди складає – 8562,00 грн.

Всього, за виявлені порушення вимог природоохоронного законодавства на території НПП «Гуцульщина», нараховано майнових стягнень та шкоди – 414278,50 грн., в т.ч. розмір майнового стягнення складає – 355,50 грн., розмір шкоди складає – 413923,00 грн.

Перелік питань, що підлягають перевірці дотримання вимог природоохоронного законодавства про додержання режиму територій та об'єктів природно-заповідного фонду

№	Питання, що підлягають перевірці	Так	Ні	НВ	НП	Нормативне обґрунтування
1	2	3	4	5	6	7
1	Загальні питання					
1.1	Вимоги приписів про усунення виявлених порушень виконано в установлені терміни	x				Частина восьма статті 7 ЗУ № 877-V
1.2	Вимоги рішення про обмеження чи зупинення (тимчасово) діяльності виконано			x		Пункт «ж» частини першої статті 20 ЗУ № 1264-XII, частина третя статті 30 ЗУ № 1478-III, Порядок, затверджений Постановою Верховної Ради України № 2751-XII
2	Основні питання					
2.1	Режим території та об'єкта природно-заповідного фонду визначений	x				Стаття 14 ЗУ № 2456-XII
	дотримується	x				Статті 16, 18, 21, 24, 26, 28,30,32,34,36,38 ЗУ № 2456-XII
2.2	Проект організації території об'єкта природно-заповідного фонду розроблений	x				Статті 14, 16, 24, 34, 36 ЗУ № 2456-XII
	затверджений	x				Статті 16, 24, 34, 36 ЗУ № 2456-XII
2.3	Положення про територію чи об'єкт природно-заповідного фонду розроблене	x				Статті 5, 40 ЗУ № 2456-XII
	затверджене в установленому порядку	x				-//-
2.4	Проект утримання і реконструкції парку-пам'ятки садово-паркового мистецтва розроблений			x		Стаття 38 ЗУ № 2456-XII
	затверджений			x		-//-
2.5	Рішення про створення територій, об'єктів природно-заповідного фонду загальнодержавного значення прийняте	x				Стаття 53 ЗУ № 2456-XII
2.6	Рішення про організацію чи оголошення територій та об'єктів природно-заповідного фонду місцевого значення прийняте			x		-//-
2.7	Рішення про встановлення охоронних зон територій, об'єктів природно-заповідного фонду прийняте			x		-//-
2.8	Охоронні зони установлені			x		Стаття 39 ЗУ № 2456-XII
2.9	Положення, що визначають режим кожної з охоронних зон територій та об'єктів природно-заповідного фонду, розроблене			x		Стаття 40 ЗУ № 2456-XII
	затверджене			x		-//-
2.10	Первинний облік кадастрових відомостей щодо територій та об'єктів природно-заповідного фонду здійснюється			x		Стаття 59 ЗУ № 2456-XII
2.11	Картка первинного обліку територій та об'єктів природно-заповідного фонду України заповнена			x		Стаття 59 ЗУ № 2456-XII, підпункт 2.1 пункту 2 та підпункт 3.3 пункту 3 Інструкції, затвердженої наказом Мінікоресурсів №67
2.12	Форма ЗДКПЗФ "Карти-схеми розташування територій та об'єктів природно-заповідного фонду України": регіонів - у масштабі			x		Підпункт 2.1 пункту 2 Інструкції, затвердженої наказом Мінікоресурсів № 67

	1:200000, України - в масштабі 1:500000 наявна					
2.1 3	Охоронне зобов'язання території та об'єктів природно-заповідного фонду або їх частин, що створюються чи оголошуються без вилучення земельних ділянок, які вони займають, оформлене			x		Стаття 53 ЗУ № 2456-XII
2.1 4	Документи, що посвідчують право на земельну ділянку, наявні		x			Стаття 126 ЗКУ № 2768-III, стаття 53 ЗУ № 2456-XII
	Межі територій та об'єктів природно-заповідного фонду встановлені в натурі	x				Стаття 7 ЗУ № 2456-XII
2.1 5	Вимоги, що ставляться перед системою охоронних знаків, виконуються	x				Розділи 2 та 3 Положення, затвердженого наказом Мінприроди № 30
2.1 6	Ліміт на використання природних ресурсів у межах територій та об'єктів природно-заповідного фонду встановлений	x				Стаття 9 <sup>1</sup> ЗУ № 2456-XII, пункти 1.4 та 2.6 Інструкції, затвердженої наказом Мінприроди № 27
	затверджений	x				Стаття 9 <sup>1</sup> ЗУ № 2456-XII, пункт 2.5 Інструкції, затвердженої наказом Мінприроди № 27
2.1 7	Дозвіл на спеціальне використання природних ресурсів отриманий	x				Стаття 9 <sup>1</sup> ЗУ № 2456-XII, пункт 1.3 Інструкції, затвердженої наказом Мінприроди № 27
	виданий у межах ліміту на використання природних ресурсів у межах територій та об'єктів природно-заповідного фонду	x				
2.1 8	Спеціальне використання природних ресурсів у межах територій та об'єктів природно-заповідного фонду здійснюється в межах ліміту	x				Стаття 9 <sup>1</sup> ЗУ № 2456-XII
2.1 9	Території, що резервуються з метою наступного заповідання, використовуються за цільовим призначенням з додержанням особливих вимог охорони навколишнього природного середовища			x		Стаття 55 ЗУ № 2456-XII
2.2 0	Режим охорони видів тварин, занесених до Червоної книги України і до переліків видів тварин, які підлягають особливій охороні, дотримується	x				Стаття 34 ЗУ № 2894-III
2.2 1	Наукові або науково-технічні ради створені	x				Стаття 42 ЗУ № 2456-XII
2.2 2	Науково-дослідна робота на територіях та об'єктах природно-заповідного фонду проводиться	x				Статті 41, 42 ЗУ № 2456-XII
	наукові програми і плани науково-дослідних робіт затверджені	x				Стаття 42 ЗУ № 2456-XII
2.2 3	Порядок підготовки та програма Літопису природи затверджені	x				Стаття 43 ЗУ № 2456-XII
	виконуються	x				

Порушення вимог законодавства, виявлені під час заходу державного нагляду (контролю)

№ з/п	Детальний опис виявленого порушення	Посилання на нормативно-правовий акт, вимоги якого порушено
	<p><b>Шешорське ПНДВ</b></p> <p>Квартал №14 ділянка №11 площа 4,5 га – вибіркова санітарна рубка – 2015 року.</p> <p>- не очистку лісосіки на площі 1,0 га.</p> <p>Розмір майнового стягнення складає 44,54 грн.</p> <p>Квартал №22 ділянка №12 площа 4,7 га –</p>	порушення вимог п.42 Санітарних правил в лісах України

вибіркова санітарна рубка – 2015 року.

- пошкодження до ступеня неприпинення росту 1 дерева породи бук лісовий діаметром у корі біля шийки кореня 20 см, масою – 0,18 м<sup>3</sup>. Розмір шкоди складає – 248,00 грн.;

Квартал №29 ділянка №31 площа 0,3 га – вибіркова санітарна рубка – 2015 року. Зона регульованої рекреації.

- незаконну рубку 2 дерев породи ялина європейська діаметрами у корі біля шийки кореня 49, 54 - сухостійних, загальною масою – 4,01 м<sup>3</sup>. Розмір шкоди складає – 6450,00 грн.

Квартал 29 ділянка 31. Зона регульованої рекреації.

- незаконну рубку 7 дерев породи ялина європейська діаметрами у корі біля шийки кореня 48,43,54, см сироростучих та 67, 38, 42, 30- сухостійних, загальною масою – 10,34 м<sup>3</sup>. Розмір шкоди складає – 27880,00 грн.

Квартал 29 ділянка 11.

- незаконна рубка 5 дерев різних порід, а саме: 4 дерева породи бук лісовий діаметрами у корі біля шийки кореня 93, 85, 80, 76 см сироростучих та 1 дерева породи ялина європейська діаметром у корі біля шийки кореня 48 см вітровально- сухостійна загальною масою – 22,52 м<sup>3</sup>. Розмір шкоди складає – 53025,00 грн.

Квартал 29 ділянка 18.

- незаконна рубка 3 дерев породи бук лісовий діаметрами у корі біля шийки кореня 75, 80, 81 см сироростучих загальною масою – 14,34 м<sup>3</sup>. Розмір шкоди складає – 34710,00 грн.

### Старокутське ПНДВ

Квартал №20 ділянка №5 площа 2,4 га – вибірково санітарна рубка – 2015 року.

- пошкодження до ступеня не припинення росту 2 дерев породи граб звичайний діаметрами у корі біля шийки кореня 18,20 см, масою – 0,40 м<sup>3</sup>. Розмір шкоди складає – 363,00 грн.

Квартал №9 ділянка №3 площа 14,5 га – очистка лісу від захаращення – 2015 року.

- пошкодження до ступеня не припинення росту 1 дерева породи бук лісовий діаметром у корі біля шийки кореня 22 см, масою – 0,18 м<sup>3</sup>. Розмір шкоди складає – 248,00 грн.;

- не очистку лісосіки на площі 4,0 га. Розмір майнового стягнення складає 13,70 грн.

порушення вимог ст. 105 Лісового кодексу України

порушення вимог ст. 105 Лісового кодексу України

порушення вимог 105 Лісового кодексу України

порушення вимог 105 Лісового кодексу України

порушення вимог 105 Лісового кодексу України

порушення вимог 105 Лісового кодексу України

порушення вимог ст. 105 Лісового кодексу України

порушення вимог п.42 Санітарних

Квартал №24 ділянка №17 площа 3,6 га – вибірково санітарна рубка – 2015 року.

- невивезена у встановлені терміни деревина в кількості 35 м<sup>3</sup>. Сума майнових нарахувань становить 200,90 грн.

Квартал №25 ділянка №36 площа 9,3 га – вибірково санітарна рубка – 2015 року.

- невивезена у встановлені терміни деревина в кількості 10 м<sup>3</sup>. Сума майнових нарахувань становить 28,00 грн.

#### **Косівське ПНДВ.**

Квартал №4 ділянка №16 площа 8,2 га – вибірково санітарна рубка – 2015 року. Зона регульованої рекреації.

- не очистку лісосіки на площі 1,0 га. Розмір майнового стягнення складає 68,36 грн.

Квартал №8 ділянка №19 площа 7,4 га – вибірково санітарна рубка – 2015 року. Господарська зона.

- пошкодження до ступеня не припинення росту 1 дерево бука лісового діаметром у корі біля шийки кореня 18 см, масою – 0,18 м<sup>3</sup>. Розмір шкоди складає – 115,00 грн.

Квартал №9 ділянка №34 площа 11,0 га – вибірково санітарна рубка – 2015 року. Зона регульованої рекреації.

- незаконну рубку 17 дерев різних порід, а саме 13 дерев породи ялиця біла діаметрами у корі біля шийки кореня 52, 53, 46, 34, 55, 60, 60, 57, 52, 58, 50, 98, 52 см сироростучих, 2 дерева породи бук лісовий діаметрами у корі біля шийки кореня 18, 22 см сироростучих та 2 дерева породи ялина європейська діаметрами у корі біля шийки кореня 54, 60 см сироростучих, загальною масою – 38,43 м<sup>3</sup>. Розмір шкоди складає – 109383,00 грн.

Квартал 9 ділянка 39.

- незаконну рубку 2 дерев породи ялиця біла діаметрами у корі біля шийки кореня 49, 59 см сироростучих загальною масою – 4,41 м<sup>3</sup>. Розмір шкоди складає – 13860,00 грн.;

Квартал 9 ділянка 31.

- незаконну рубку 2 дерев породи ялиця біла діаметрами у корі біля шийки кореня 62, 54 см сироростучих загальною масою – 5,31 м<sup>3</sup>. Розмір шкоди складає – 15204,00 грн.;

Квартал 9 ділянка 17.

- незаконну рубку 2 дерев породи модрина європейська діаметрами у корі біля шийки кореня 80, 67 см сироростучих

правил в лісах України

порушення вимог п.36,44 Санітарних правил в лісах України

порушення вимог п.36,44 Санітарних правил в лісах України

порушення вимог п.42 Санітарних правил в лісах України

порушення вимог ст. 105 Лісового кодексу України

порушення вимог ст. 105 Лісового кодексу України

порушення вимог ст. 105 Лісового кодексу України

порушення вимог ст. 105 Лісового кодексу України

порушення вимог ст. 105 Лісового кодексу України



<p>загальною масою – 8,27 м<sup>3</sup>. Розмір шкоди складає – 21156,00 грн.;</p> <p>Квартал 9 ділянка 18.</p> <p>- незаконну рубку 21 дерев різних порід, а саме 20 дерев породи ялиця біла діаметрами у корі біля шийки кореня 56, 60, 57, 53, 47, 52, 41, 62, 46, 53, 48, 38, 40, 36, 46, 42, 44, 72, 54, 42 см сироростучих та 1 дерево породи бук лісовий діаметром у корі біля шийки кореня 27 см сироростучий, загальною масою – 34,94 м<sup>3</sup>. Розмір шкоди складає – 122719,00 грн.;</p> <p>Квартал 9 ділянка 15.</p> <p>- незаконну рубку 1 дерева породи ялиця біла діаметром у корі біля шийки кореня 63 см сироростуче загальною масою – 3,13 м<sup>3</sup>. Розмір шкоди складає – 8562,00 грн.</p>	<p>порушення вимог ст. 105 Лісового кодексу України</p> <p>порушення вимог ст. 105 Лісового кодексу України</p>
--	---

Пояснення, зауваження або заперечення щодо проведеного заходу та складеного Акта, які мають місце з боку суб'єкта господарювання:

На виконання наказу Державної екологічної інспекції в Івано-Франківській області від 04.05.2016р. №173 проведено перевірку дотримання вимог природоохоронного законодавства про додержання режиму територій та об'єктів природно-заповідного фонду НПП «Гуцульщина». По результатах перевірки складено акт перевірки дотримання вимог природоохоронного законодавства про додержання режиму територій та об'єктів природно-заповідного фонду від 20.05.2016 року.

З даним актом керівництво НПП «Гуцульщина» не погоджується. У відповідності до пункту 6 ст. 7 Закону України «Про основні засади державного нагляду (контролю) у сфері господарської діяльності» від 05.04.2007 року №877-в підписуємо даний акт із зауваженнями, а саме:

1. На сторінці 8 даного акту вказано:

Квартал 29 ділянка 11. Зона регульованої рекреації, згідно журналу реєстрації лісорубних квитків та звіту про використання лісосічного фонду (форма №8) за 2015, 2016 рік лісогосподарські заходи не проводилися.

Виявлено:

- незаконну рубку 5 дерев різних порід, а саме: 4 дерева породи бук лісовий діаметрами у корі біля шийки кореня 93, 85, 80, 76 см сироростучих та 1 дерева породи ялина європейська діаметром у корі біля шийки кореня 48 см вітровально-сухостійна загальною масою – 22,52 м<sup>3</sup>. Рубка вчинена орієнтовно в зимовий період 2015 року та зимово-весняний період 2016 року (порушено вимоги ст.105 Лісового кодексу України). Розмір шкоди складає – 53025,00 грн.

Квартал 29 ділянка 18. Заповідна зона, згідно журналу реєстрації лісорубних квитків та звіту про використання лісосічного фонду (форма №8) за 2015, 2016 рік лісогосподарські заходи не проводилися.

Виявлено:

- незаконну рубку 3 дерева породи бук лісовий діаметрами у корі біля шийки кореня 75, 80, 81 см сироростучих загальною масою – 14,34 м<sup>3</sup>. Рубка вчинена орієнтовно в зимовий період 2015 року та зимово-весняний період 2016 року (порушено вимоги ст.105 Лісового кодексу України). Розмір шкоди складає – 34710,00 грн.

В той же час адміністрацією НПП «Гуцульщина» представлено матеріали про те що незаконна рубка 8 дерев різних порід в кварталі №29 ділянка №11,18, яка була показана жителем с.Шешори Угринюком В.В. при візиті в НПП «Гуцульщина» Міністра екології та природних ресурсів України Семерака О.М., була заактована актом на невиявленого лісопорушника за №3н-003 від 04.05.2016 року. Дані матеріали направлені до Косівського відділу поліції Головного Управління Національної поліції в Івано-Франківській області листом №242/9 від 05.05.2016 року (копія листа та матеріалів додається на 12 арк.)

Вважаємо безпідставним включення вище вказаної суми шкоди в акт перевірки оскільки дана незаконна рубка була облікована до проведення планової ревізії, заактована та матеріали

по факту незаконної рубки були подані до Косівського відділу поліції Головного Управління Національної поліції в Івано-Франківській області для встановлення та притягнення до відповідальності осіб, які вчинили незаконну рубку.

2. На сторінці 8 даного акту вказано:

Квартал №8 ділянка №19 площа 7,4 га – вибіркова санітарна рубка – 2015 року.

Господарська зона.

Лісорубний квиток №1 від 19.03.2015 року виписаний на підставі плану санітарно-оздоровчих заходів у лісах НПП «Гуцульщина» на 2015 рік та ліміту на спеціальне використання природних ресурсів №1039/09/3-2015 від 10.03.2015 року виданого Міністерством екології та природних ресурсів України. В рубку відведено 293 м<sup>3</sup> деревини, в тому числі 30 м<sup>3</sup> ділової деревини, таксовою вартістю 1040,46 грн.

Ділянка в натурі остовблена, рубкою пройдена. Деревина вивезена.

Виявлено:

- пошкодження до ступеня не припинення росту 1 дерево бука лісового діаметром у корі біля шийки кореня 18 см, масою – 0,18 м<sup>3</sup> (порушення вимог ст.19, 105 Лісового кодексу України). Розмір шкоди складає – 115,00 грн.

Інспектор з охорони природно-заповідного фонду – Тодорак Василь Васильович.

Квартал №9 ділянка №34 площа 11,0 га – вибіркова санітарна рубка – 2015 року. Зона регульованої рекреації.

Лісорубний квиток №1 від 19.03.2015 року виписаний на підставі плану санітарно-оздоровчих заходів у лісах НПП «Гуцульщина» на 2015 рік та ліміту на спеціальне використання природних ресурсів №1039/09/3-2015 від 10.03.2015 року виданого Міністерством екології та природних ресурсів України. В рубку відведено 379 м<sup>3</sup> деревини, в тому числі 123 м<sup>3</sup> ділової деревини, таксовою вартістю 3440,96 грн.

Ділянка в натурі остовблена, рубкою пройдена. Деревина вивезена.

Виявлено:

- незаконну рубку 17 дерев різних порід, а саме 13 дерев породи ялиця біла діаметрами у корі біля шийки кореня 52, 53, 46, 34, 55, 60, 60, 57, 52, 58, 50, 98, 52 см сироростучих, 2 дерева породи бук лісовий діаметрами у корі біля шийки кореня 18, 22 см сироростучих та 2 дерева породи ялина європейська діаметрами у корі біля шийки кореня 54, 60 см сироростучих, загальною масою – 38,43 м<sup>3</sup>. Рубка вчинена орієнтовно в зимовий період 2015 року та зимово-весняний період 2016 року (порушено вимоги ст.105 Лісового кодексу України). Розмір шкоди складає – 109383,00 грн.

В той же час адміністрацією НПП «Гуцульщина» представлено матеріали про те що незаконна рубка 17 дерев різних порід в кварталі №9 ділянка №34 була виявлена та заактована службою державної охорони природно-заповідного фонду НПП «Гуцульщина» 30.04.2016 року, про що було складено акт на невиявленого лісопорушника за №1н-002 від 04.05.2016 року. Дані матеріали направлені до Косівського відділу поліції Головного Управління Національної поліції в Івано-Франківській області листом №244/9 від 06.05.2016 року (копія листа та матеріалів додається на 10 арк.)

Вважаємо безпідставним включення розміру шкоди в сумі 197118,00 грн. в акт перевірки, оскільки дана незаконна рубка була облікована до проведення планової ревізії, заактована та матеріали по факту незаконної рубки були подані до Косівського відділу поліції Головного Управління Національної поліції в Івано-Франківській області для встановлення та притягнення до відповідальності осіб, які вчинили незаконну рубку.

Просимо взяти до уваги зауваження НПП «Гуцульщина».

*Голова управління В.В.В.*

*Голова управління Г.Г.Г.*

Перелік питань для контролю дій перевіряючих\*

№ з/п	Питання, що підлягають контролю з боку суб'єкта господарювання	Так	Ні	НП	НВ	Нормативне обґрунтування
1	Про проведення планової перевірки підприємство письмово попереджено не пізніше як за десять днів до її початку	+				Частина четверта статті 5 ЗУ № 877-V

2	Направлення на перевірку та службові посвідчення, що засвідчують перевіряючих, пред'явлено	+				Частина п'ята статті 7 та абзац третій статті 10 ЗУ № 877-V
3	Копію направлення на перевірку надано	+				Частина п'ята статті 7 та абзаци третій і шостий статті 10 ЗУ № 877-V
4	Перед початком здійснення перевірки перевіряючими внесено запис про перевірку до відповідного журналу суб'єкта господарювання (за його наявності)	+				Частина дванадцята статті 4 ЗУ № 877-V

Цей Акт перевірки складено у 2-х примірниках,  
Підписи осіб, які брали участь у перевірці

#### Перевірку провів:

Державний інспектор з ОНПС  
в Івано-Франківській області



О.Ф.Николайчук

#### При перевірці були присутні:

Головний природознавець



І.В.Чернявський

Начальник  
Косівського ПНДВ



В.Д.Якімишин

Начальника  
Старокутського ПНДВ




Я.І. Яремин

Начальник  
Шешорського ПНДВ

В.М. Пецюк

#### Примірник цього Акта перевірки отримав:

В.о. директора НПП «Гуцульщина»



В.В. Пророчук