

## ІНСТИТУТ АРХЕОЛОГІЇ

проспект Героїв Сталінграда, 12,  
04210, Київ-210, УКРАЇНА  
Тел.: 418 27 75, факс: 418 33 06;  
E-mail: sekretar@iananu.org.ua



## INSTITUTE OF ARCHAEOLOGY

12, Geroiv Stalingrada ave.,  
04210, Kyiv-210, UKRAINE.  
Tel.: 418 27 75, fax: 418 33 06;  
E-mail: sekretar@iananu.org.ua

№ 125/01-8-160 «02» березня 2018 р.

На Ваш № \_\_\_\_\_

Народному депутату України  
Левченку Ю.В.

Копія: Голові Верховної Ради України  
Парубію А.В.

Шановний Юрію Володимировичу!

На Ваш запит № КЗ-2217/2337 від 08.02.2018 р. надаємо наступну інформацію: Інститут археології НАН України на замовлення ТОВ «МАК-ФОРУС» (Договір № 87-А-16 від 15.12.2016 р.) здійснив археологічні дослідження по земельних ділянках по вул. Макарівській у Шевченківському районі м. Києва (кадастрові номери 8 000 000 000:91:107:0022 та 8 000 000 000:91:077:0037).

Археологічні розкопки проводилися силами Архітектурно-археологічної експедиції Інституту археології НАН України. Начальник експедиції – заступник директора Інституту археології НАН України, член-кореспондент НАНУ, д.і.н., професор Івакін Г.Ю., заступник начальника експедиції – м.н.с. відділу археології Києва Баранов В.І. Археологічні дослідження проводилися відповідно до Кваліфікаційного документу (Відкритого листа) №003/00722 від 14.01.2016 та Дозволу Міністерства культури України №22-003/16 від 09.02.2016 виданих на ім'я Івакіна Г.Ю.

Роботи проводилися під безпосереднім керівництвом заступника начальника Архітектурно-археологічної експедиції ІА НАНУ Баранова В.І. та м.н.с. відділу археології Києва Інституту археології НАН України Бібікова Д.В. Крім того у розкопках брав участь м.н.с. відділу археології Києва Інституту археології НАН України І.В. Зоценко, м.н.с. Архітектурно-археологічної експедиції ІА НАН України А.М. Оленич, а також робітники-копачі Б. Щерба та С. Кравець. Фотофіксація та креслярські роботи виконувалися Д.В. Бібіковим. Фіксація об'єктів на території ділянки проводилася за допомогою GPS навігатора Garmin Dacota В. Гнерою. Роботи з виявленими археологічними матеріалами проводила камеральна лабораторія на чолі з М. Майбородою. Роботи проводилися впродовж грудня 2016 – січня 2017 рр. Важка будівельна техніка до роботи не залучалася. Роботи проводилися відповідно до прийнятої сучасної археологічної методики з застосуванням відповідних ручних інструментів – лопат, тоувелов, щіток та ножів тощо.



001465

Стосовно земельних ділянок вказаних Вами з кадастровими номерами 8 000 000 000:91:077:0038, 8 000 000 000:91:077:0047 Інститут археології НАН України жодних археологічних досліджень не проводив, жодна юридична або фізична особа щодо таких досліджень до Інституту не зверталася.

Також слід зазначити, що відповідно до діючого Генерального плану (прийнятого рішенням Київської міської ради № 370/1804 від 28.03.2002) обидві земельні ділянки входять до меж Центрального історичного ареалу м. Києва. Такий історичний ареал, як «Лук'янівсько-Татарський» в діючому Генеральному плані взагалі відсутній. Крім того в діючій містобудівній документації відсутнє й таке поняття як «Зона охорони археологічного культурного шару 1 категорії».

Додатки:      Договір 87-А-16 від 15.12.2016 р.  
                    Звіт про археологічні дослідження по ділянкам по вул. Макарівській.  
                    Довідка-Дозвіл про археологічні дослідження по ділянкам по вул. Макарівській.  
                    Відкритий лист (Кваліфікаційний документ) на ім'я Івакіна Г.Ю.  
                    Дозвіл Міністерства культури України на ім'я Івакіна Г.Ю.  
                    Виписки по рахунках по Договору № 87-А-16 від 15.12.2016 р.  
                    Фотографії під час досліджень (CD-диск).

Директор Інституту археології,  
член-кореспондент НАН України

В.П. Чабай



Зав. канцелярії  
П.М. Табачник  
01.03.18



ЗГІДНО З  
ОРИГІНАЛОМ

## МІНІСТЕРСТВО КУЛЬТУРИ УКРАЇНИ

01601, м. Київ, вул. Франка, 19  
телефон 235-23-78, факс 235-32-57  
E-mail: info@mincult.gov.ua

### ДОЗВІЛ

на проведення археологічних розвідок, розкопок,  
а також досліджень решток життєдіяльності людини,  
що містяться під землею поверхнею, під водою

№ 22-003/16 від "03" лютого 2016 року

Згідно із Законом України "Про охорону культурної спадщини", постановою Кабінету Міністрів України від 13.03.2002 № 316 цей ДОЗВІЛ видано:

Івакіну Глібу Юрійовичу – заступнику директора, заввідділом археології Києва Інституту археології НАН України, чл.-корр. НАНУ, проф.

(прізвище, ім'я, по-батькові, посада, вчене звання, науковий ступінь)

1) на проведення археологічних досліджень об'єкта (пам'ятки) культурної спадщини:

Різномасштабні археологічні об'єкти

(найменування території, тип і вид археологічного об'єкта, культурна або хронологічна належність)

розташованого (-ої) на території:

Голосіївського, Печерського, Солом'янського, Шевченківського, Оболонського, Подільського, Святошинського районів м. Києва

(область, район, місто, район у місті, селище, село)

2) на проведення досліджень решток життєдіяльності людини, що містяться під землею поверхнею, під водою:

(область, район, місто, район у місті, селище, село та об'єкт дослідження)

Характер і мета досліджень: Охоронні

(наукові, охоронні)

Вид робіт: Розкопки

(розвідки, розкопки)

Використання металодетектора чи будь-якого іншого обладнання для виявлення археологічних об'єктів:

Без використання металодетектора чи будь-якого іншого обладнання

(назва обладнання та серійний номер)

Дослідження проводяться відповідно до програми, затвердженої:

(назва організації, яка затвердила наукову або охоронну документацію)

та кваліфікаційного документа від "14" лютого 2016 року № 003/00722

Предмети і колекції, здобуті під час проведення робіт, повинні бути передані на постійне зберігання до:

фондів Археологічного музею Інституту археології НАН України

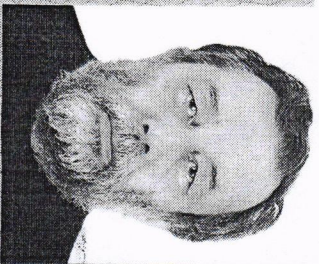
(назва установи)

Перший заступник Міністра

М.П.

І.Д.Ліховий






ЗГІДНО З  
ОРИГІНАЛОМ

Форма 4

Відкритий лист № 003/00722

виданий " 14 " січня 2016 р.

Цим документом на підставі рішення Кваліфікаційної ради з питань видачі кваліфікаційних документів (відкритих листів) (Протокол № 001/2016)



Заступник директора

Івакіна  
Гліба Юрійовича

член-кореспондента НАН України, професора,  
заступника директора, завідувача археології Києва  
Інституту археології НАН України

на проведення науково-релігійних археологічних досліджень (розкопок)  
різномасштабних пам'яток на території Голосіївського, Печерського,  
Солом'янського, Шевченківського, Оболонського, Подільського,  
Святошинського районів м. Києва

Дозволяється використання

із застосуванням металодетектора


(назва металодетектора, навігаційно-геодезичного приладу тощо)

Місце зберігання археологічних знахідок

Наукові фонди Археологічного музею ІА НАН України

(назва державної установи, яка має право зберігання музейних колекцій та музейних предметів)

Голова Кваліфікаційної ради з питань видачі кваліфікаційних документів



Чийай В. П.



Заб. пам'яток  
Ш. П. Додаток  
09.03.18

Відкритий лист - єдиний державний кваліфікаційний документ, що засвідчує фаховий рівень виконавця і дає право на проведення досліджень археологічної спадщини.

На проведення досліджень, зазначених у цьому Відкритому листі

(назва досліджень та археологічного об'єкта)

надано Дозвіл центрального органу виконавчої влади, що реалізує державну політику у сфері охорони культурної спадщини

№ 22-003/16 від " 09 " жовтня 2016 р.

розкопки відкопів археологічних об'єктів

(назва досліджень та археологічного об'єкта)

Відкритий лист зареєстровано

настанови керівника КМДА

(орган охорони культурної спадщини)

від " 10 " Серпня 2016 р. № 26

надано Дозвіл центрального органу виконавчої влади, що реалізує державну політику у сфері охорони культурної спадщини

№ \_\_\_\_\_ від " \_\_\_\_\_ " \_\_\_\_\_ 20\_\_ р.

(назва досліджень та археологічного об'єкта)

Відкритий лист зареєстровано

(орган охорони культурної спадщини)

від " \_\_\_\_\_ " \_\_\_\_\_ 20\_\_ р.

Особистий підпис  
Заступника Відкритого листа





Держказначейська служба України, м.Київ (МФО: 820172)  
сформовано: 20-12-2016

ВИПСКА ПО РАХУНКУ за 19-12-2016 (попередній рух: 14-12-2016)  
Клієнт: Ін-т археології НАН України (ЄДРПОУ: 05417163)  
Рахунок: 31250217105539 КПК/КФК: 6541030 Фонд: Плата за послуги бюджетних установ

-----КЕКВ-----Вхідний залишок-----Обороти  
Дт-----Обороти Кт--Вихідний залишок--  
Вхідний залишок 0.00  
Всього оборотів за день 506,038.96  
506,038.96  
Вихідний залишок 0.00

№-----  
Референс-№док-----Банк-/-Рахунок-Отримувач-/-Призначення-----  
-----Обороти Дт-----Обороти Кт--

1 72190971 5002264SB 820172 Держказначейська служба України, м.Київ 513.29 364  
0.00

35226217005539 05417163 Ін-т археології НАН України  
\*;101;111111111;опл. по рах№ 216 від 13/12/2016 за археологічне обстеження Міхов Ю.І., Б-ка;;(КЕКВ: 0000)

2 72337423 271 820172 Держказначейська служба України, м.Київ 6,000.00 364  
0.00

35226217005539 05417163 Ін-т археології НАН України  
Оплата за консультативні послуги згідно договору № 12-01/2016 від 12.01.16, у т.ч. ПДВ 1000.0грн.(КЕКВ: 0000)

3 72337340 10 820172 Держказначейська служба України, м.Київ 499,525.67 364  
0.00

35226217005539 05417163 Ін-т археології НАН України  
Оплата за проведення археологічних досліджень по вул. Макарівській зг. дог. № 87-А-16 від 15.12.2016р., у т.ч. ПДВ 20% - 83254.28' грн.(К

ЕКВ: 0000)  
4 72190971 5002264SB 328845 ФОДЕСЬКЕ ОБЛАСНЕ УПРАВ АТОШАД М.ОДЕСА 0.00 513.29

29021900010001 09328601 Транз.рах. прийому бюджетних платежів

\*;101;111111111;опл. по рах№ 216 від 13/12/2016 за археологічне обстеження Міхов Ю.І., Б-ка;;(КЕКВ: 0000)

5 72337423 271 305749 ПАТ "БАНК КРЕДИТ ДНІПРО" 0.00 6,000.00

2600530865201 32923643  
ДП"ПІВДЕНЬГІДРОАРХЕОЛОГІЯ"ДПНДЦОАСУІА


Оплата за консультативні послуги згідно договору № 12-01/2016 від 12.01.16, у т.ч. ПДВ 1000.0грн.(КЕКВ: 0000)

6 72337340 10 351005 АТ "УкрСиббанк" 0.00 499,525.67

26002633451700 100004572 Договір про СД №12-10/16 від 12.10.16р

Оплата за проведення археологічних досліджень по вул. Макарівській зг. дог. № 87-А-16 від 15.12.2016р., у т.ч. ПДВ 20% - 83254.28 грн.(К  
ЕКВ: 0000)





МДВ 01101684674

(найменування об'єкта поштового зв'язку)

ОПИС

вкладення до

На ім'я М. Бондар (найменування поштової відправлення, номер\*)

Куди бул. Труханівська 5, м. Київ (найменування адресата)

(поштова адреса)

№ з/п	Найменування вкладення	Кількість предметів, аркушів	Оголошена цінність
1.	лист 115501-8-100	2.	
2.	Договір 187-1-16	6	
3.	Звіт про ера. док.		
4.	бул. Шапарівська 31		
5.	Відк. л. 10036044	1.	
6.	Відк. л. 10036044	1.	
7.	Виниска по рах.	1	
8.	Диск з фотоп.	1.	

Загальний підсумок предметів, аркушів і оголошеної цінності

Відправник

Перевірів

Виправлення не допускаються

номер поштового відправлення зазначається на опису, що видається відправникові



